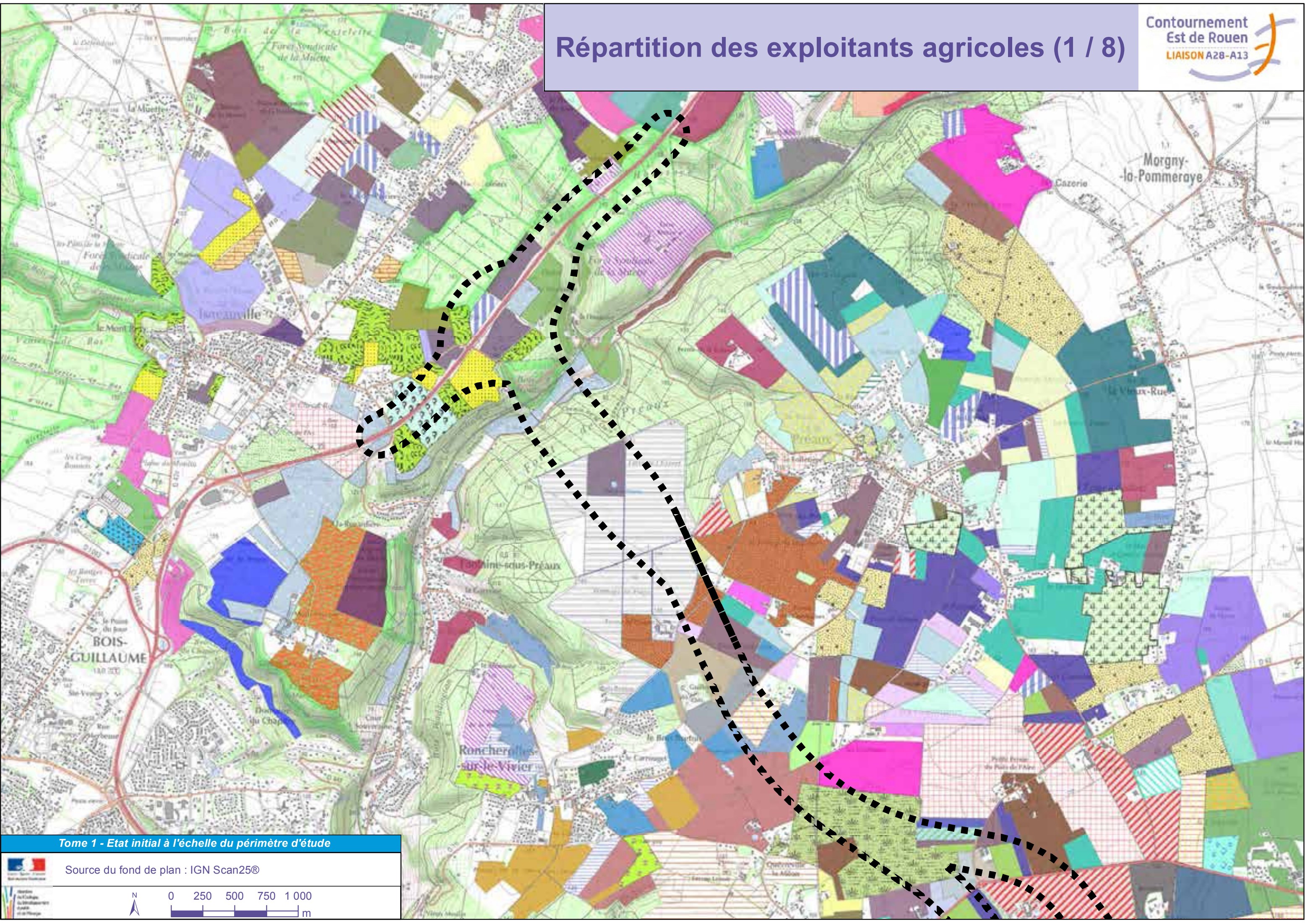


Tome 1 : Enjeux et synthèse des enjeux au niveau de l'aire d'étude des 34 variantes globales

ENVIRONNEMENT HUMAIN

Répartition des exploitants agricoles

Répartition des exploitants agricoles (1 / 8)

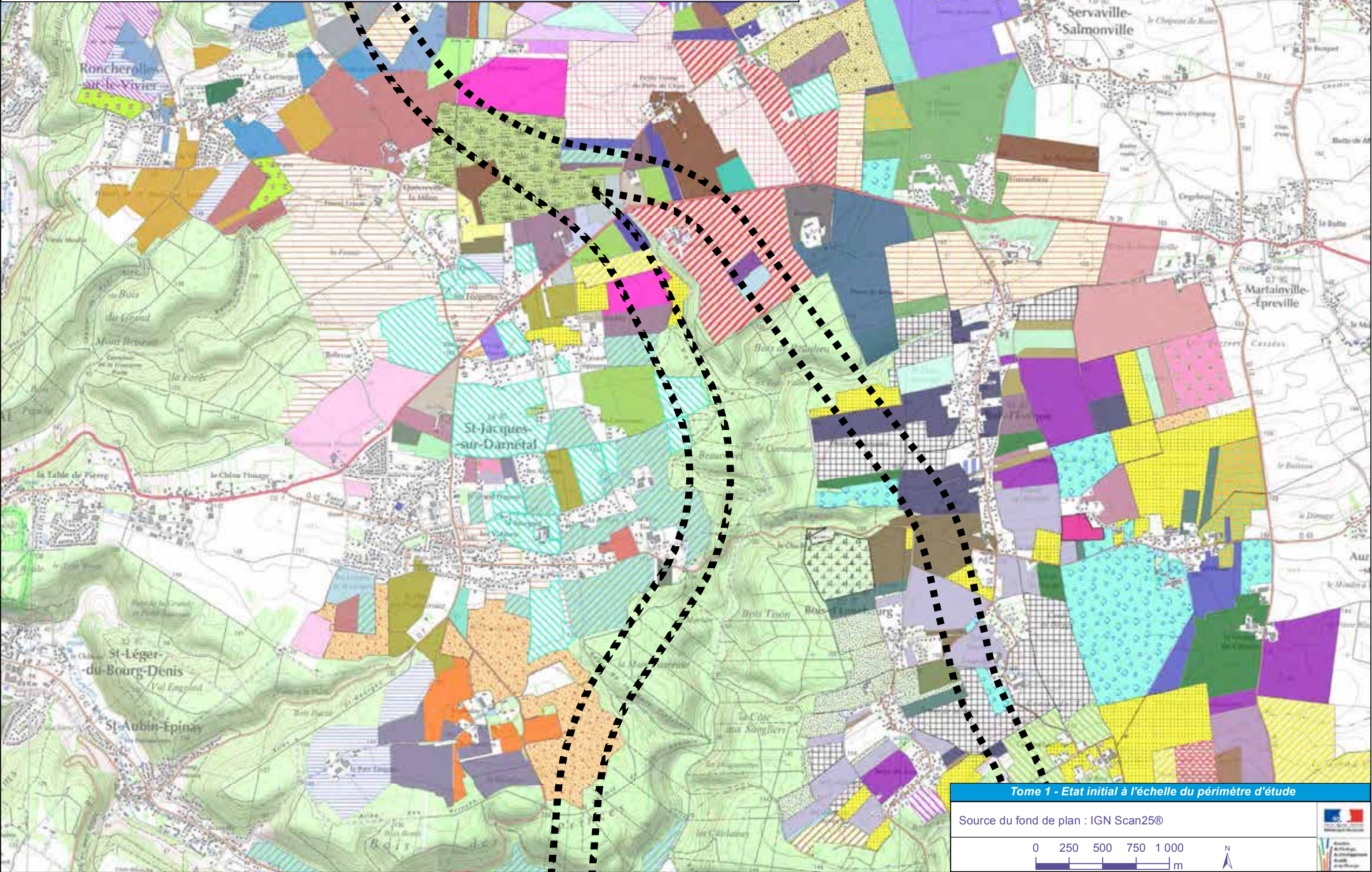


Tome 1 - Etat initial à l'échelle du périmètre d'étude

Source du fond de plan : IGN Scan25®

0 250 500 750 1 000
m

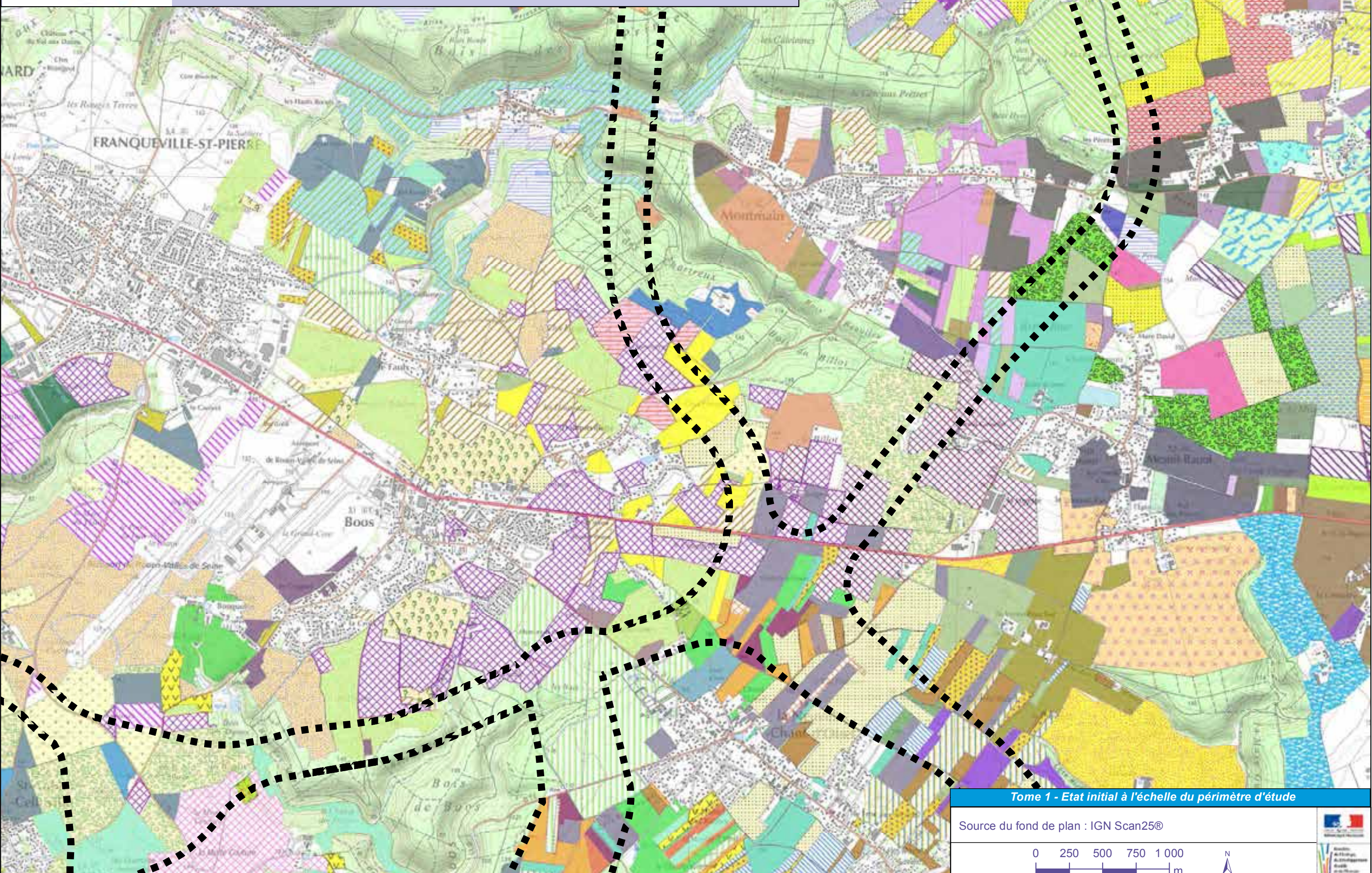
Répartition des exploitants agricoles (2 / 8)



Tome 1 - Etat initial à l'échelle du périmètre d'étude

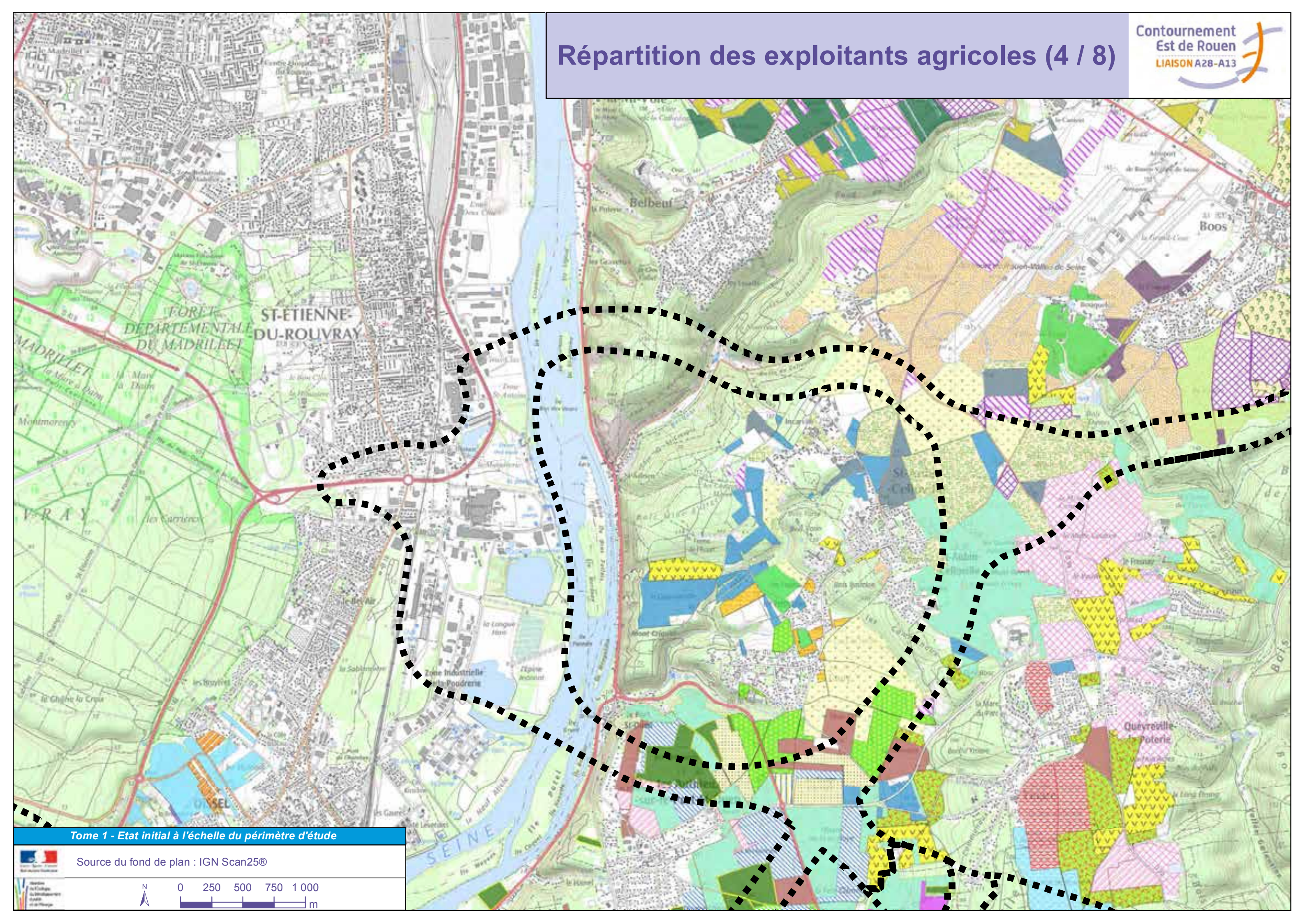
Source du fond de plan : IGN Scan25®





Tome 1 - Etat initial à l'échelle du périmètre d'étude

Répartition des exploitants agricoles (4 / 8)

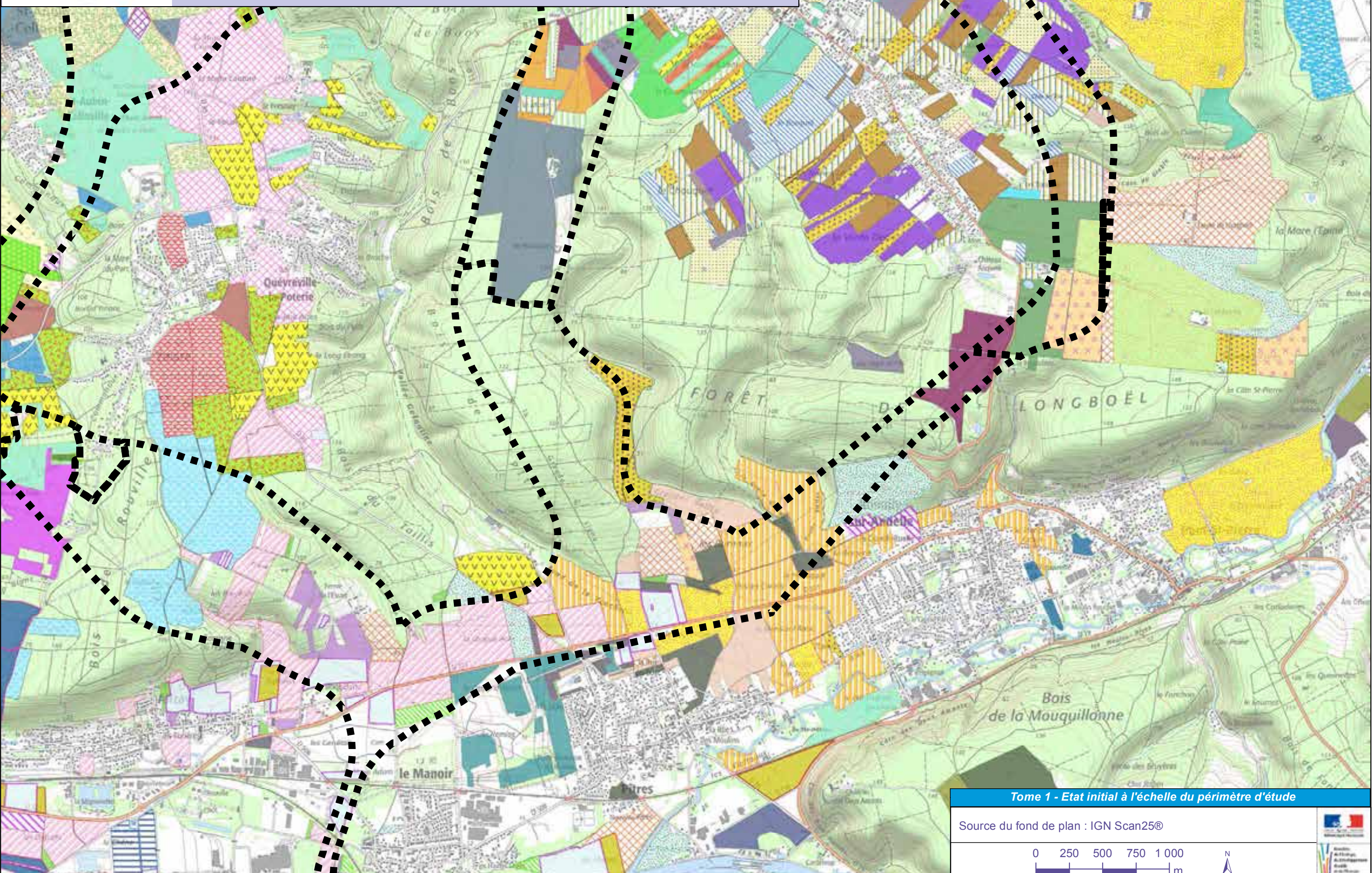


Tome 1 - Etat initial à l'échelle du périmètre d'étude

Source du fond de plan : IGN Scan25®



0 250 500 750 1000
m

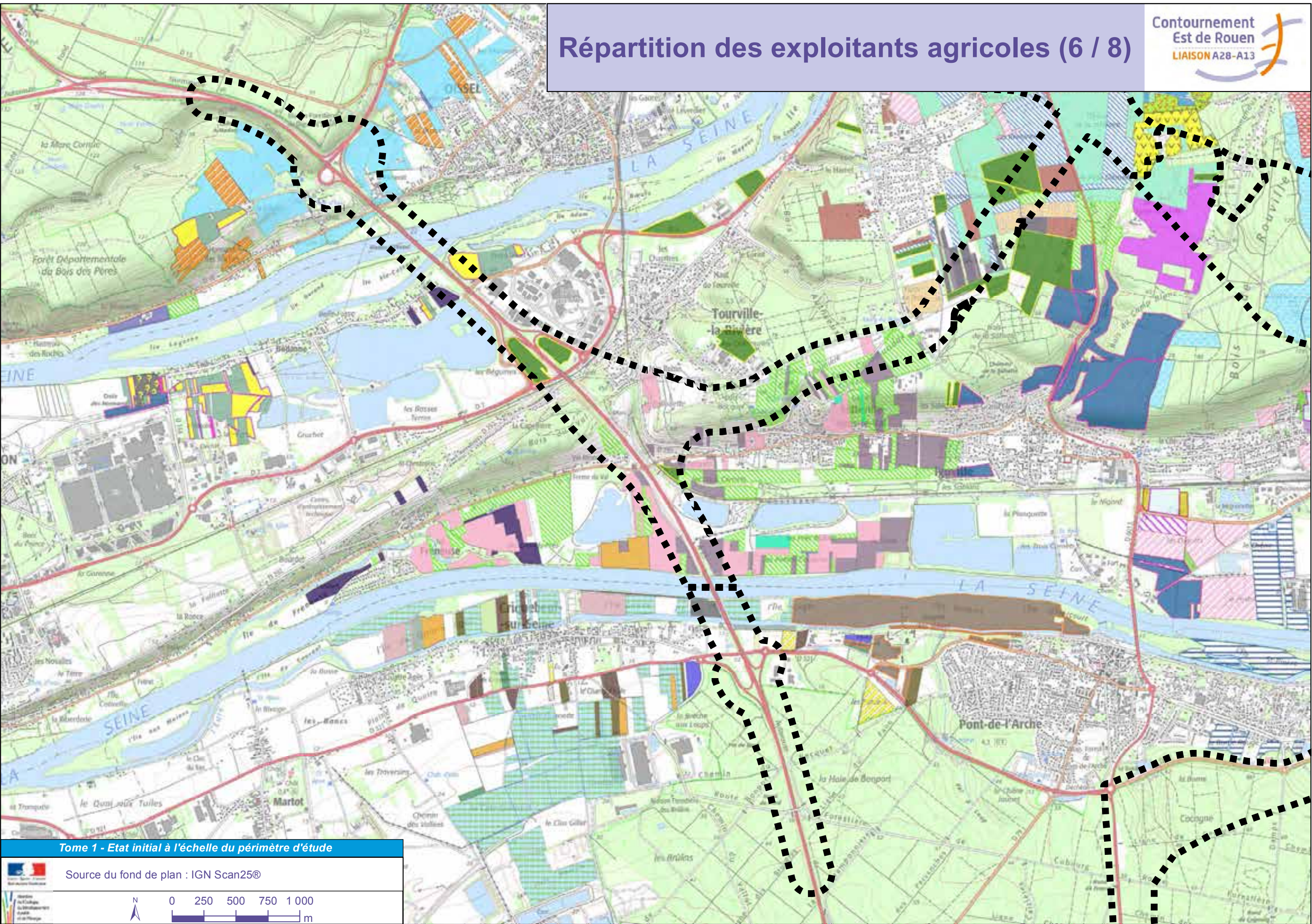


Tome 1 - Etat initial à l'échelle du périmètre d'étude

Source du fond de plan : IGN Scan25®



Répartition des exploitants agricoles (6 / 8)

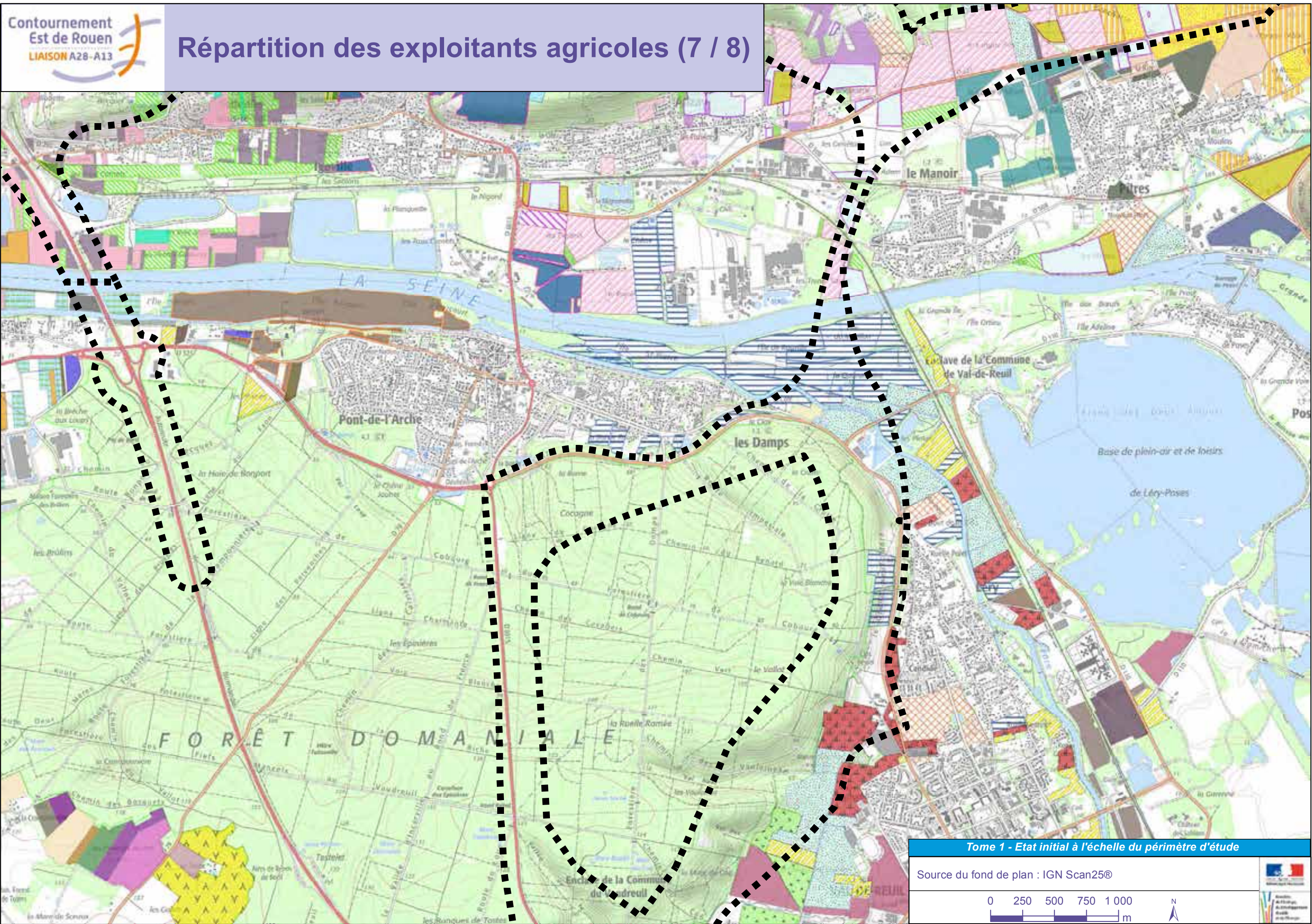


Tome 1 - Etat initial à l'échelle du périmètre d'étude

Source du fond de plan : IGN Scan25®

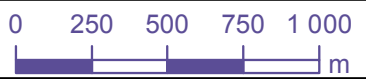


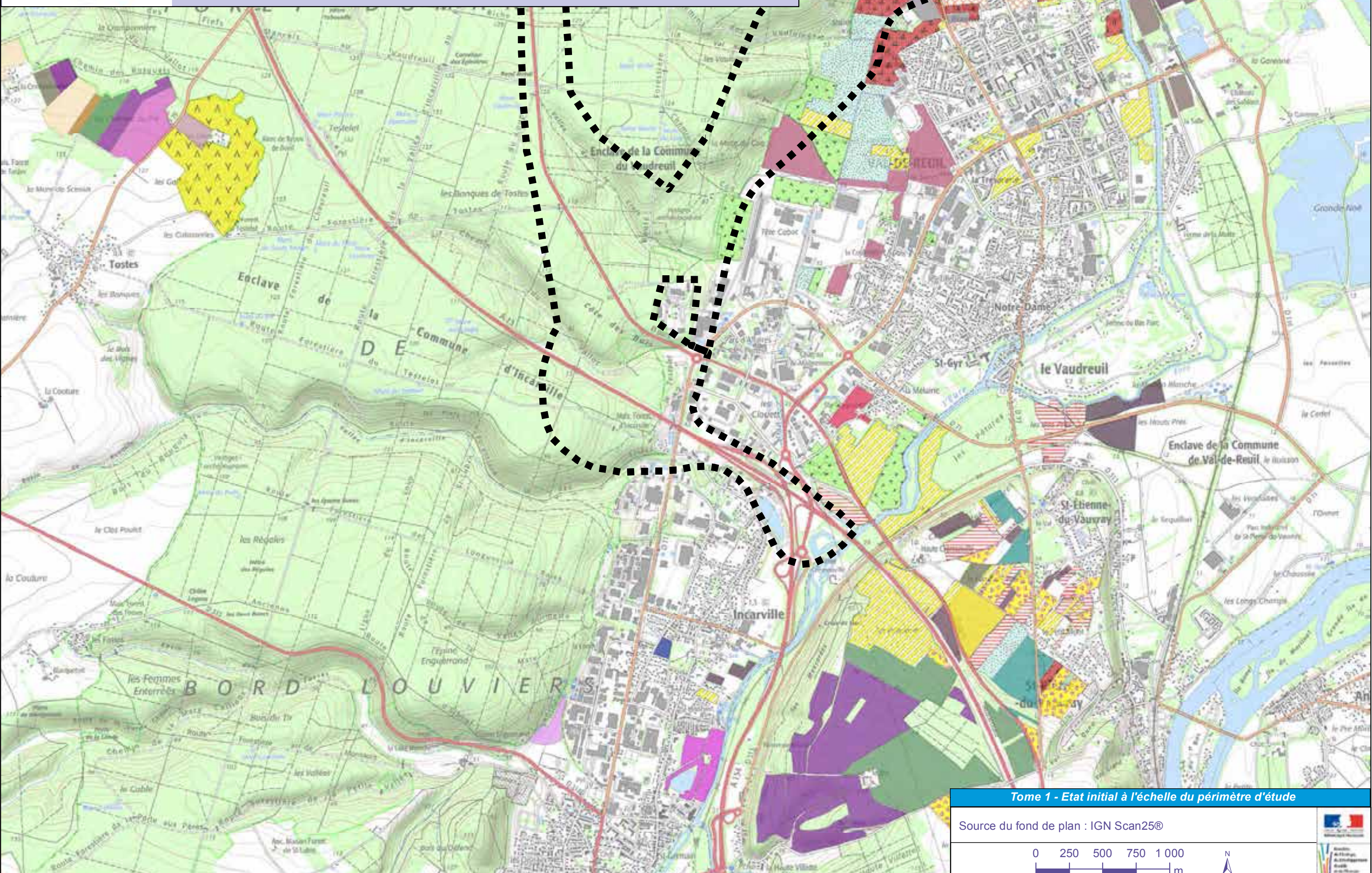
Répartition des exploitants agricoles (7 / 8)



Tome 1 - Etat initial à l'échelle du périmètre d'étude

Source du fond de plan : IGN Scan25®





Tome 1 - Etat initial à l'échelle du périmètre d'étude

Source du fond de plan : IGN Scan25®



Légende



Exploitants agricoles



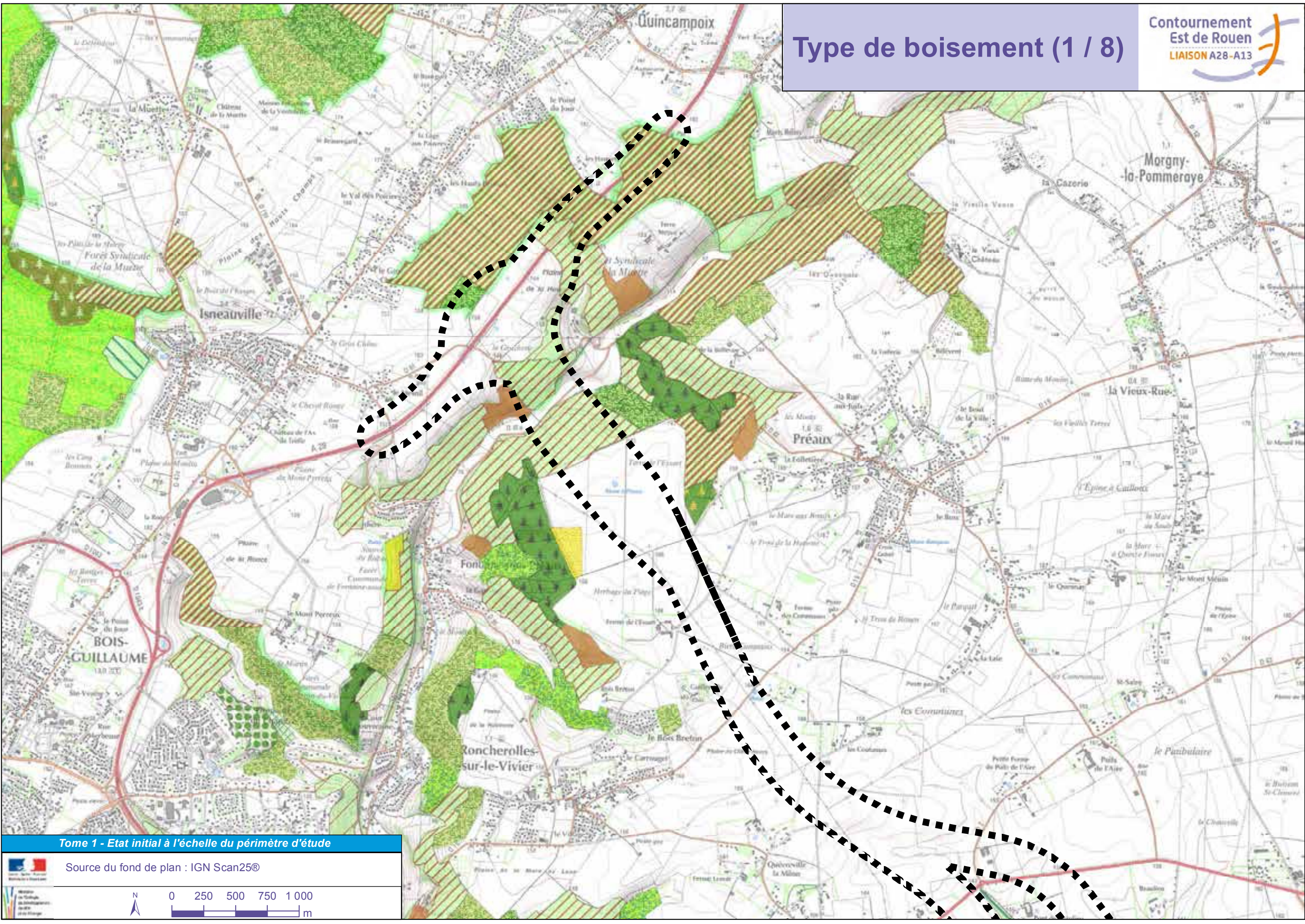
Périmètre d'étude

Tome 1 : Enjeux et synthèse des enjeux au niveau de l'aire d'étude des 34 variantes globales

ENVIRONNEMENT HUMAIN

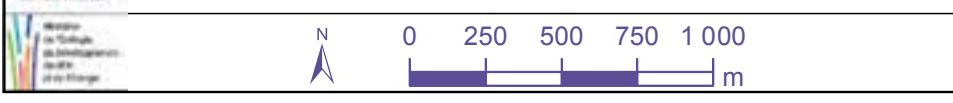
Type de boisement

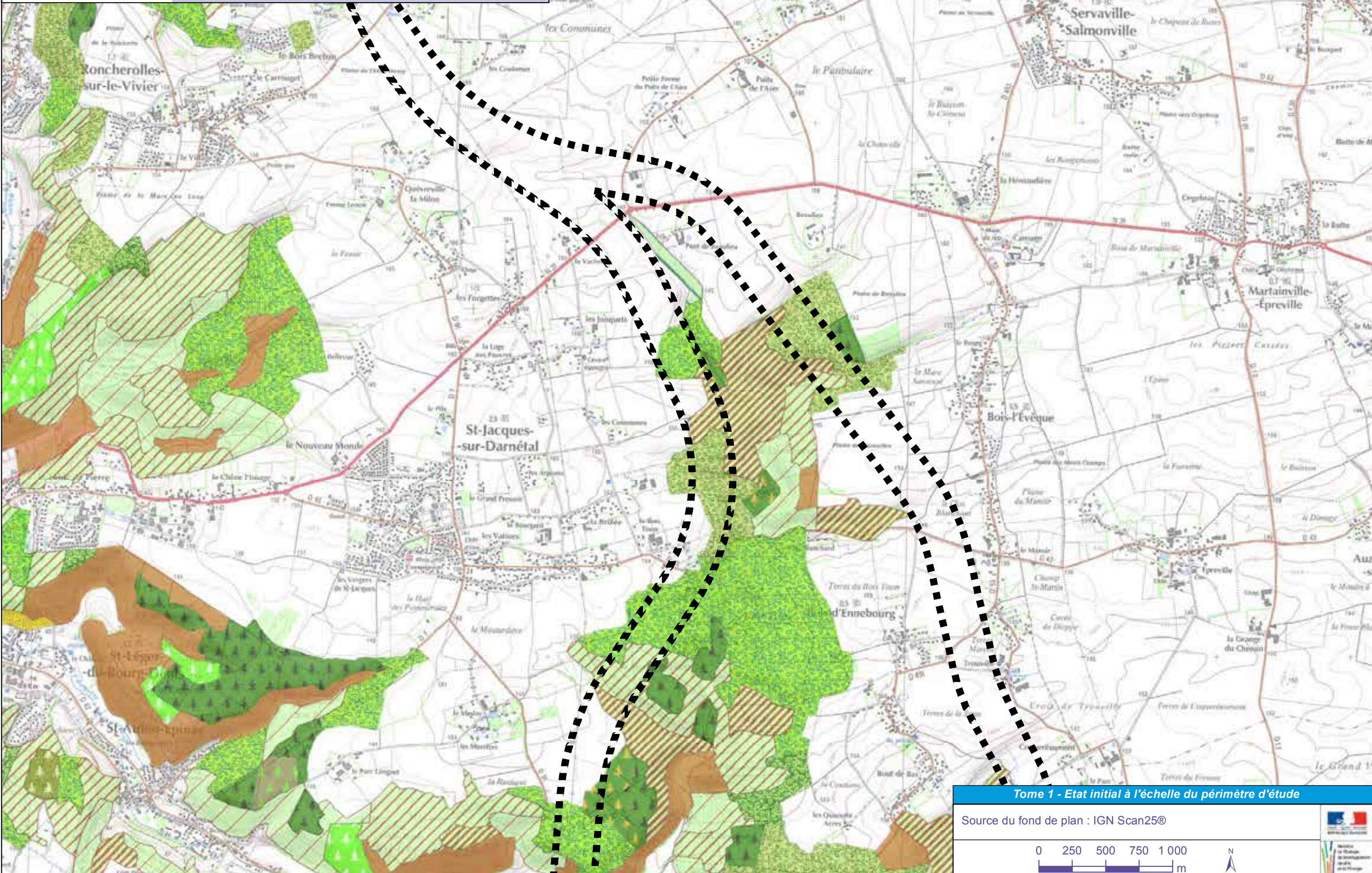
Type de boisement (1 / 8)



Tome 1 - Etat initial à l'échelle du périmètre d'étude

Source du fond de plan : IGN Scan25®



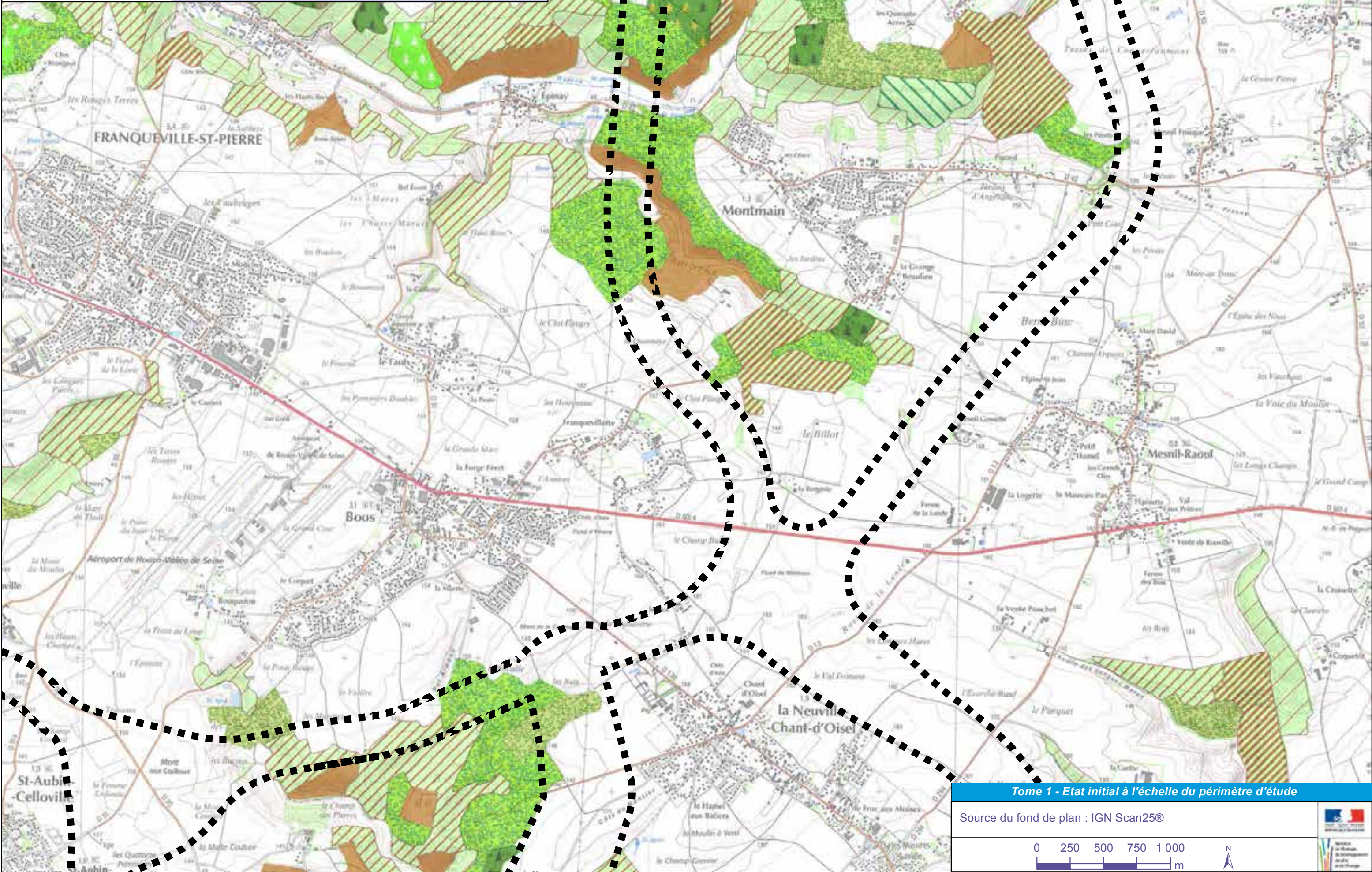


Tome 1 - Etat initial à l'échelle du périmètre d'étude

Source du fond de plan : IGN Scan25©

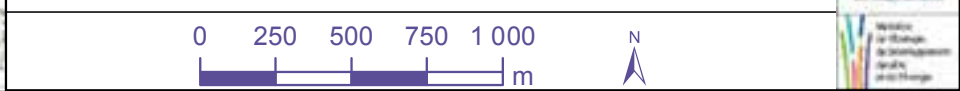


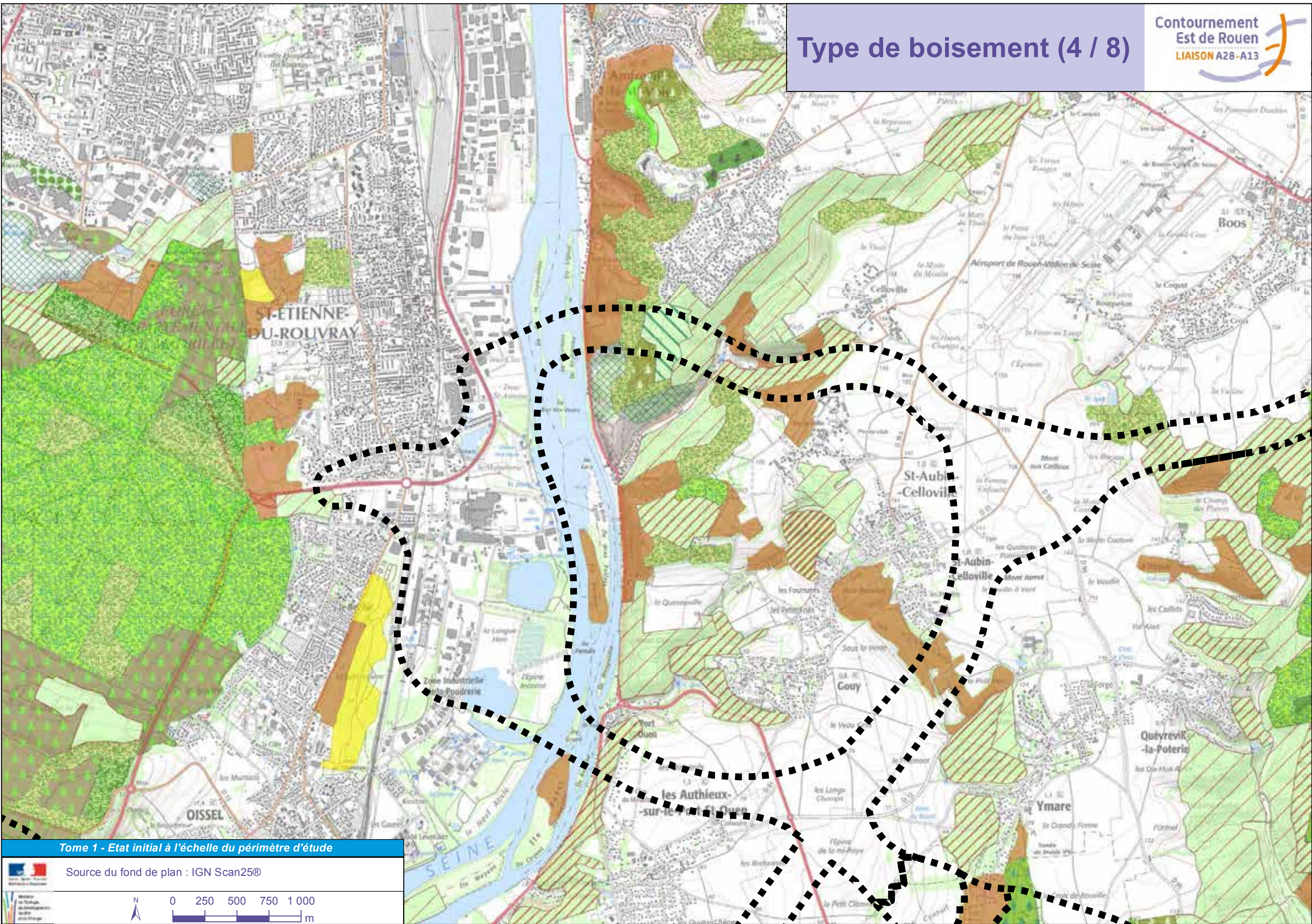
Type de boisement (3 / 8)



Tome 1 - Etat initial à l'échelle du périmètre d'étude

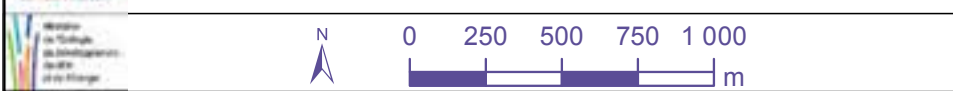
Source du fond de plan : IGN Scan25®

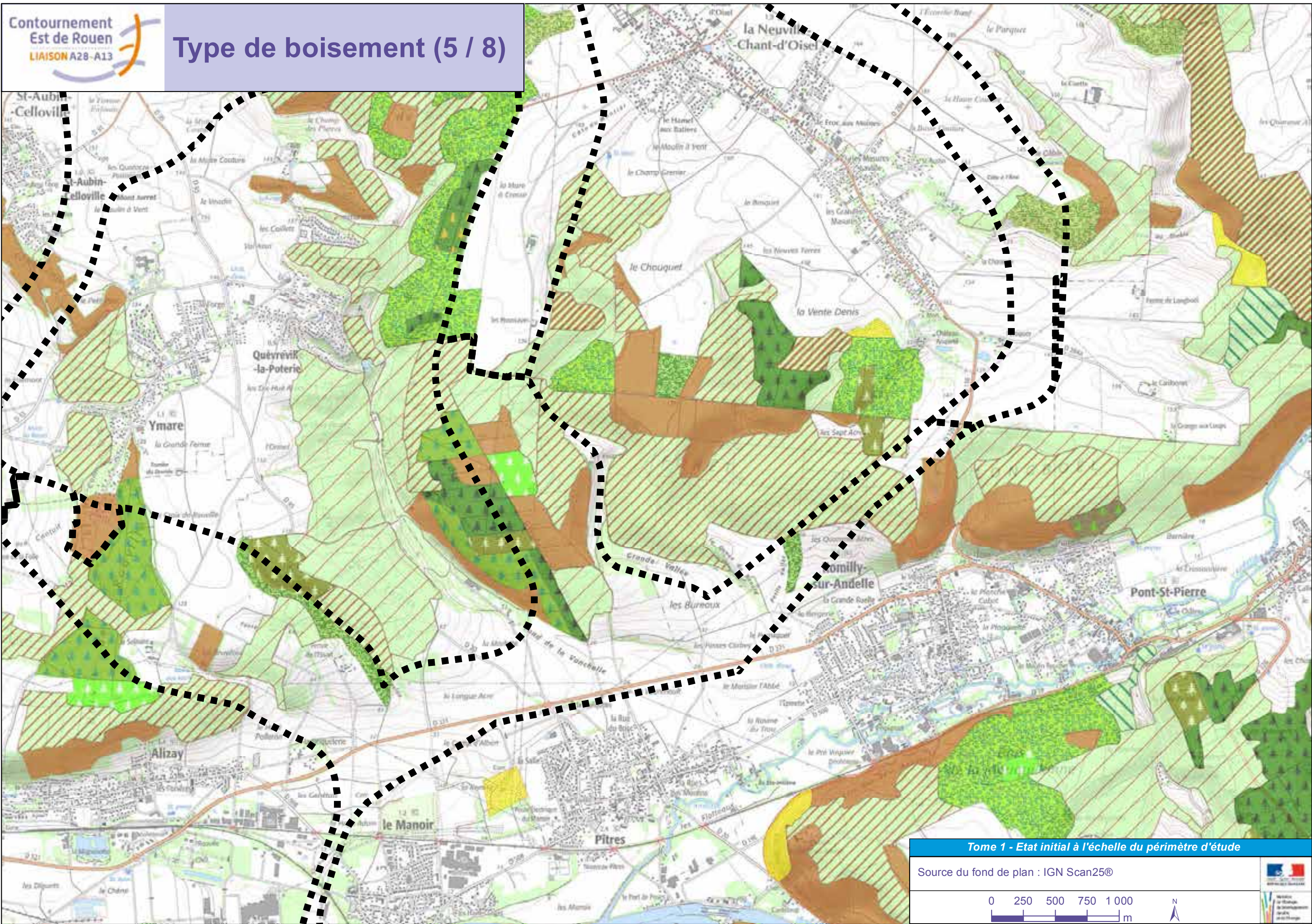




Tome 1 - Etat initial à l'échelle du périmètre d'étude

Source du fond de plan : IGN Scan25®



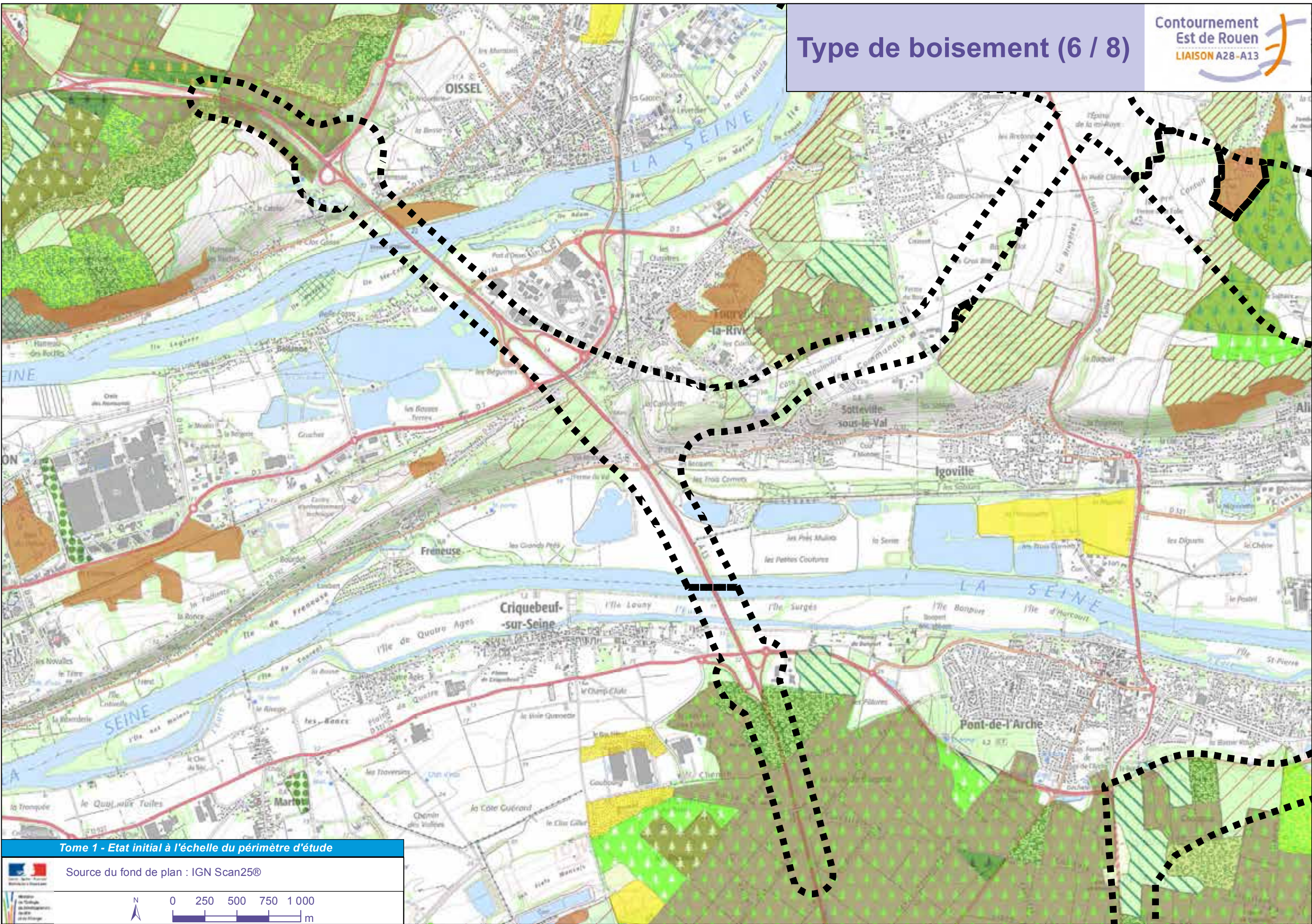


Tome 1 - Etat initial à l'échelle du périmètre d'étude

Source du fond de plan : IGN Scan25©

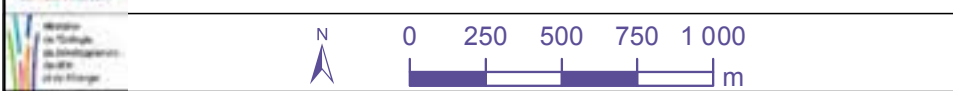


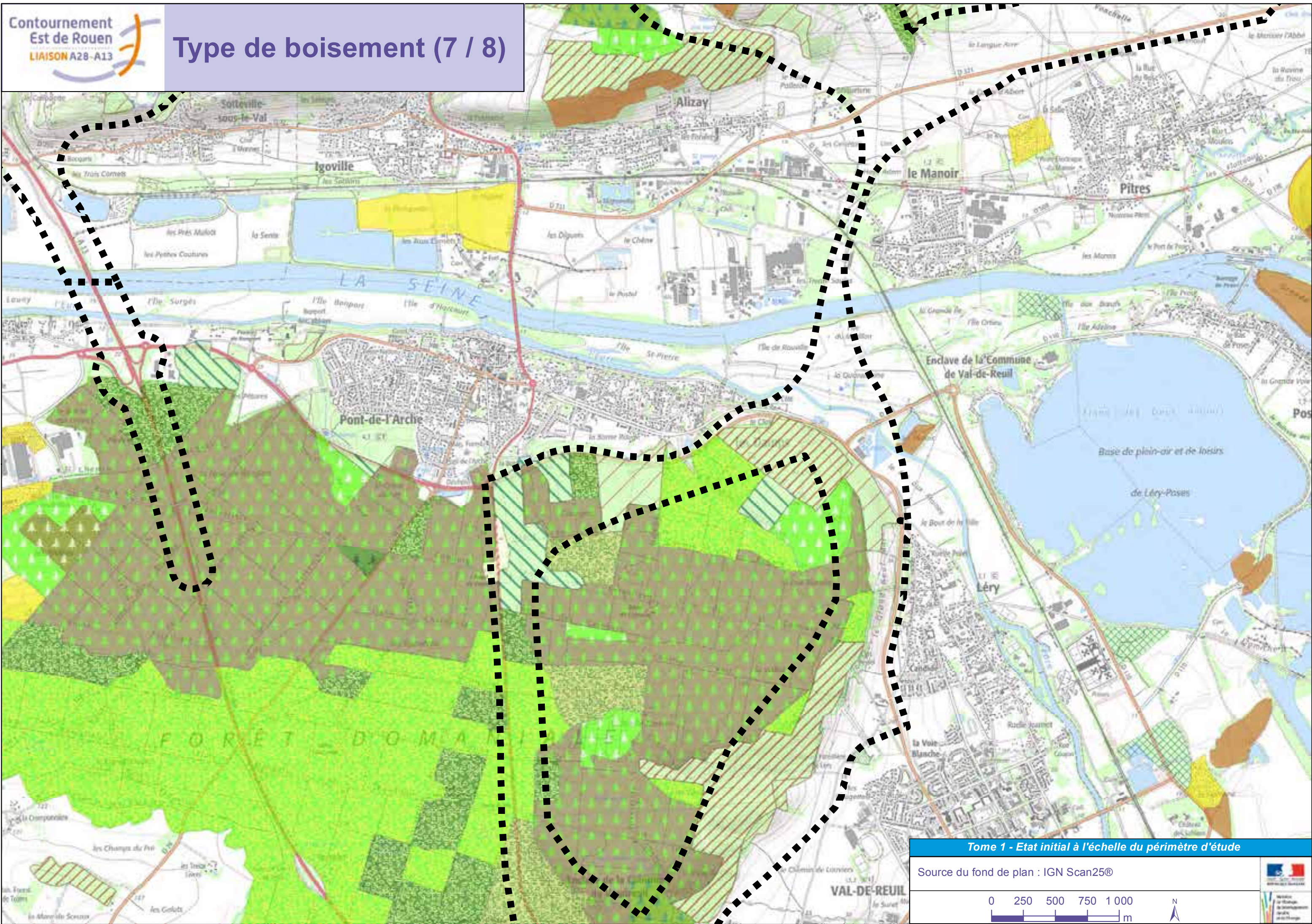
Type de boisement (6 / 8)



Tome 1 - Etat initial à l'échelle du périmètre d'étude

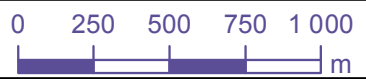
Source du fond de plan : IGN Scan25®

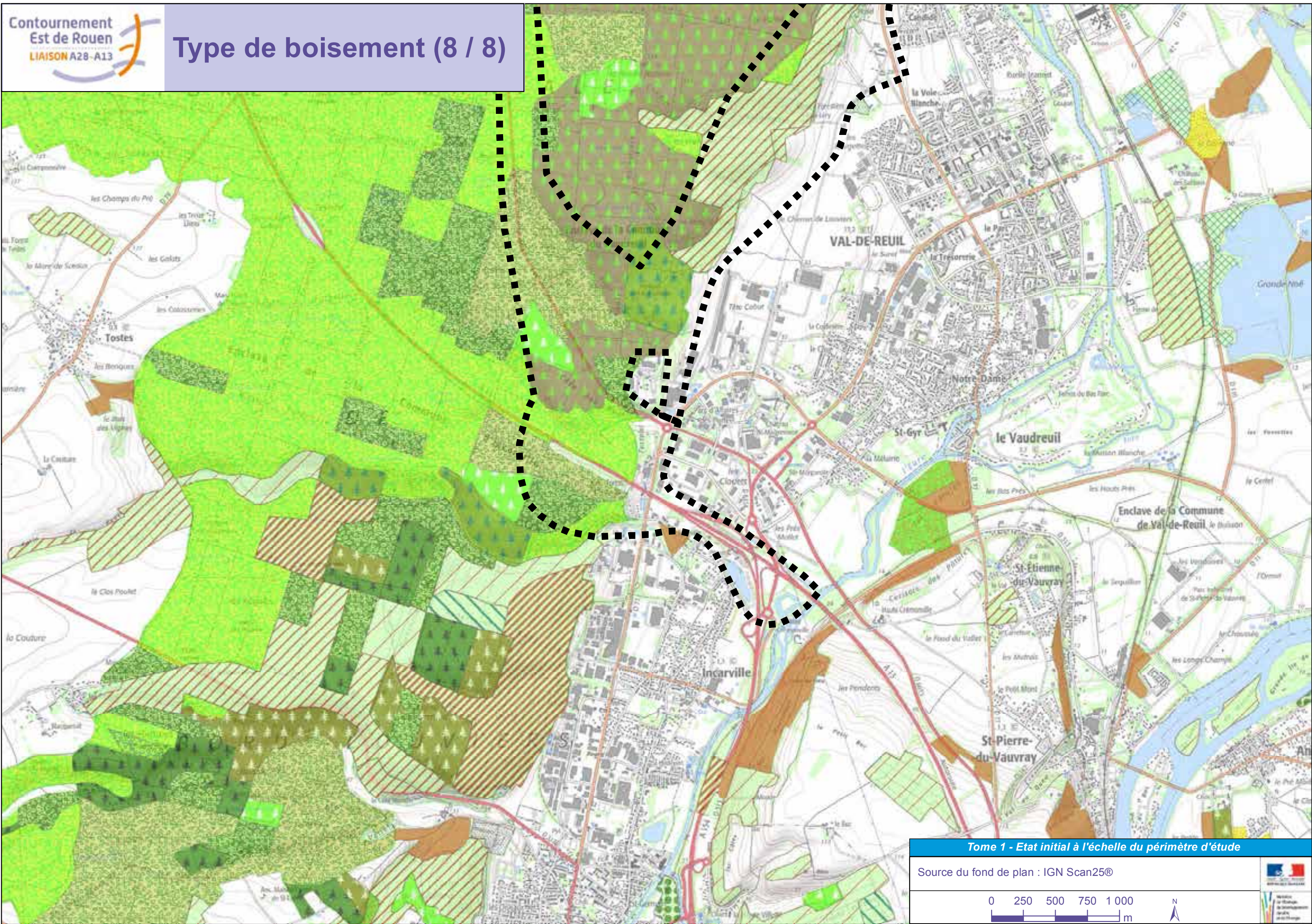




Tome 1 - Etat initial à l'échelle du périmètre d'étude

Source du fond de plan : IGN Scan25©





Tome 1 - Etat initial à l'échelle du périmètre d'étude

Source du fond de plan : IGN Scan25©




Légende

Type de boisement :

-  Jeune futaie de conifères
-  Mélange de futaie de conifères et taillis
-  Autre futaie d'épicéas
-  Autre futaie de conifères indifférenciés
-  Autre futaie de Pin sylvestre
-  Autre futaie de pins indifférenciés
-  Lande agricole
-  Autre lande
-  Jeune futaie de feuillus
-  Peupleraie de production
-  Autre futaie de chênes
-  Autre futaie de feuillus indifférenciés
-  Autre futaie de hêtre
-  Mélange de futaie de feuillus et taillis
-  Mélange pauvre de futaie de feuillus et taillis
-  Mélange moyen de futaie de feuillus et taillis
-  Mélange riche de futaie de feuillus et taillis
-  Taillis
-  Futaie mixte
-  Autre forêt fermée
-  Autre forêt ouverte
-  Forêt ouverte de production
-  Autre

Autre :

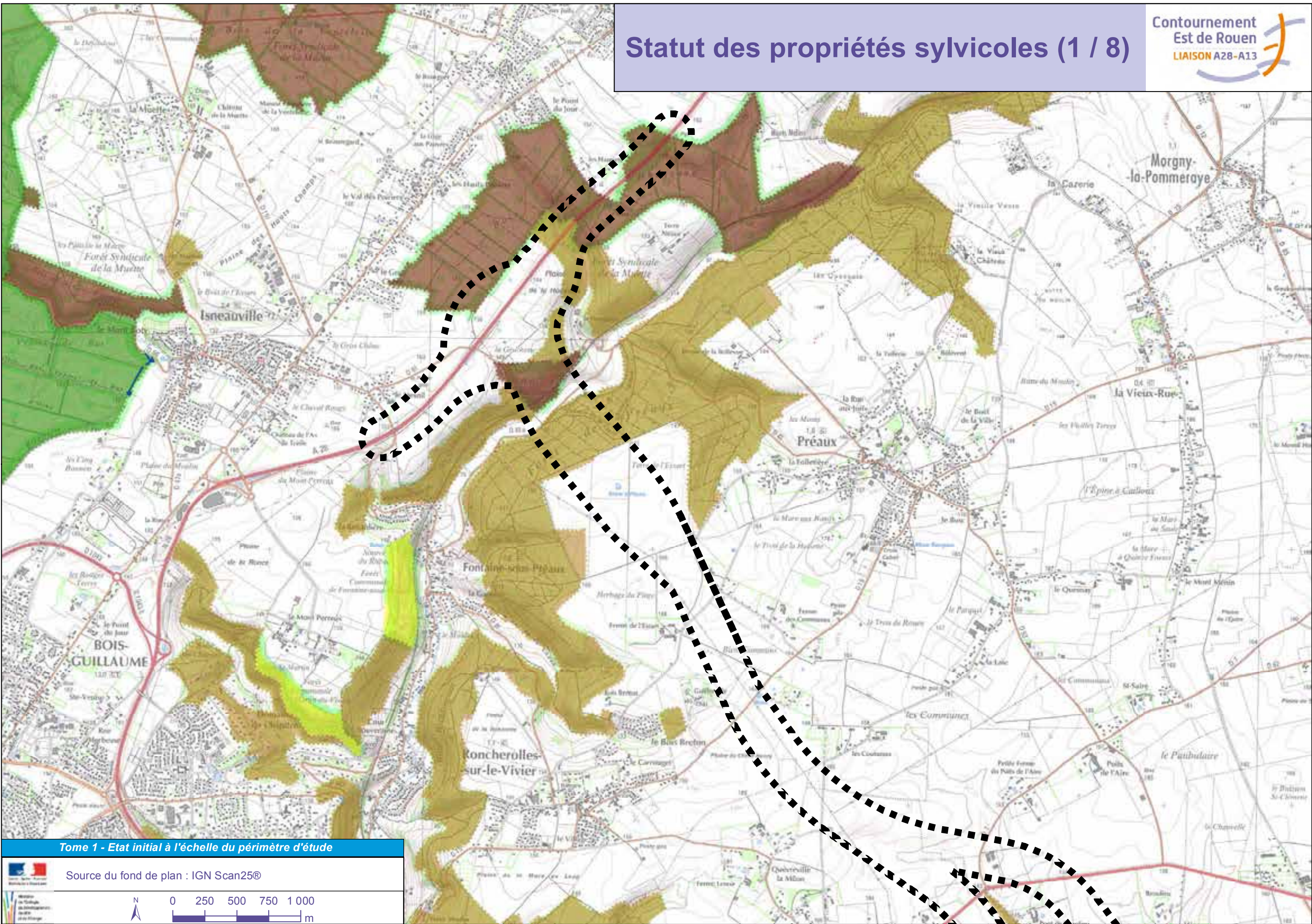
-  Fuseau d'étude

Tome 1 : Enjeux et synthèse des enjeux au niveau de l'aire d'étude des 34 variantes globales

ENVIRONNEMENT HUMAIN

Statut des propriétés sylvicoles

Statut des propriétés sylvicoles (1 / 8)



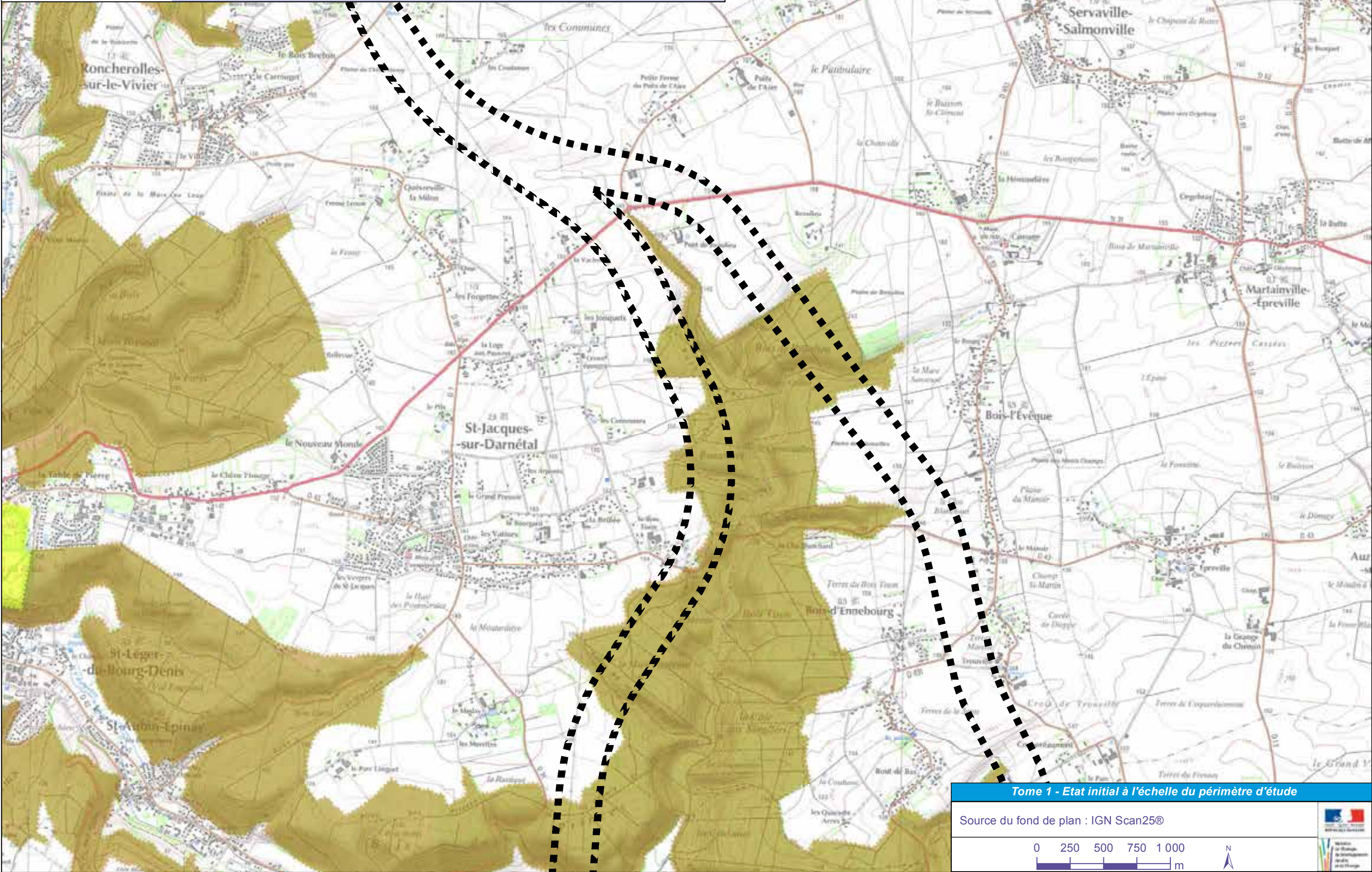
Tome 1 - Etat initial à l'échelle du périmètre d'étude

Source du fond de plan : IGN Scan25®

0 250 500 750 1000 m

N

Statut des propriétés sylvicoles (2 / 8)

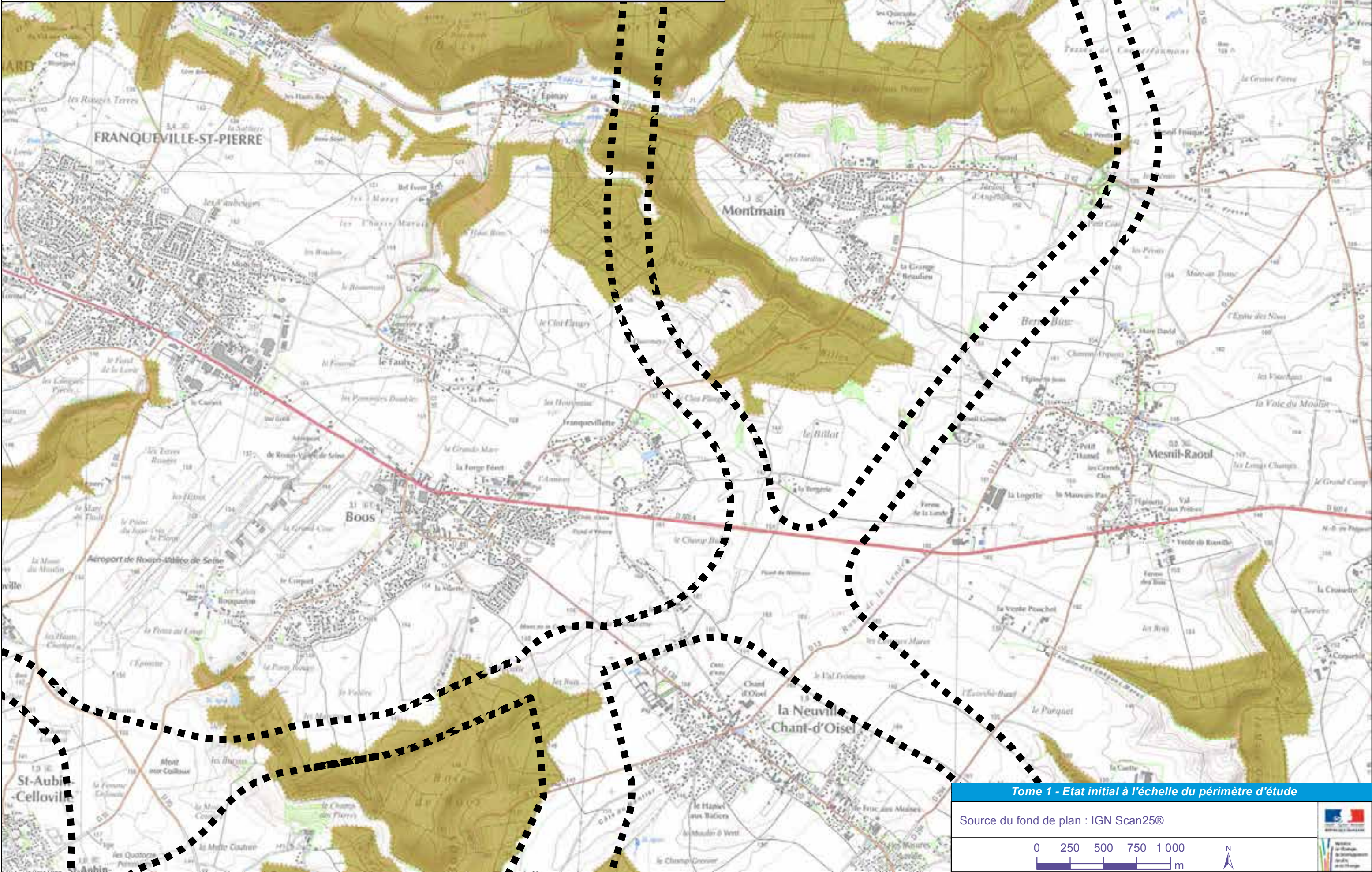


Tome 1 - Etat initial à l'échelle du périmètre d'étude

Source du fond de plan : IGN Scan25®



Statut des propriétés sylvicoles (3 / 8)

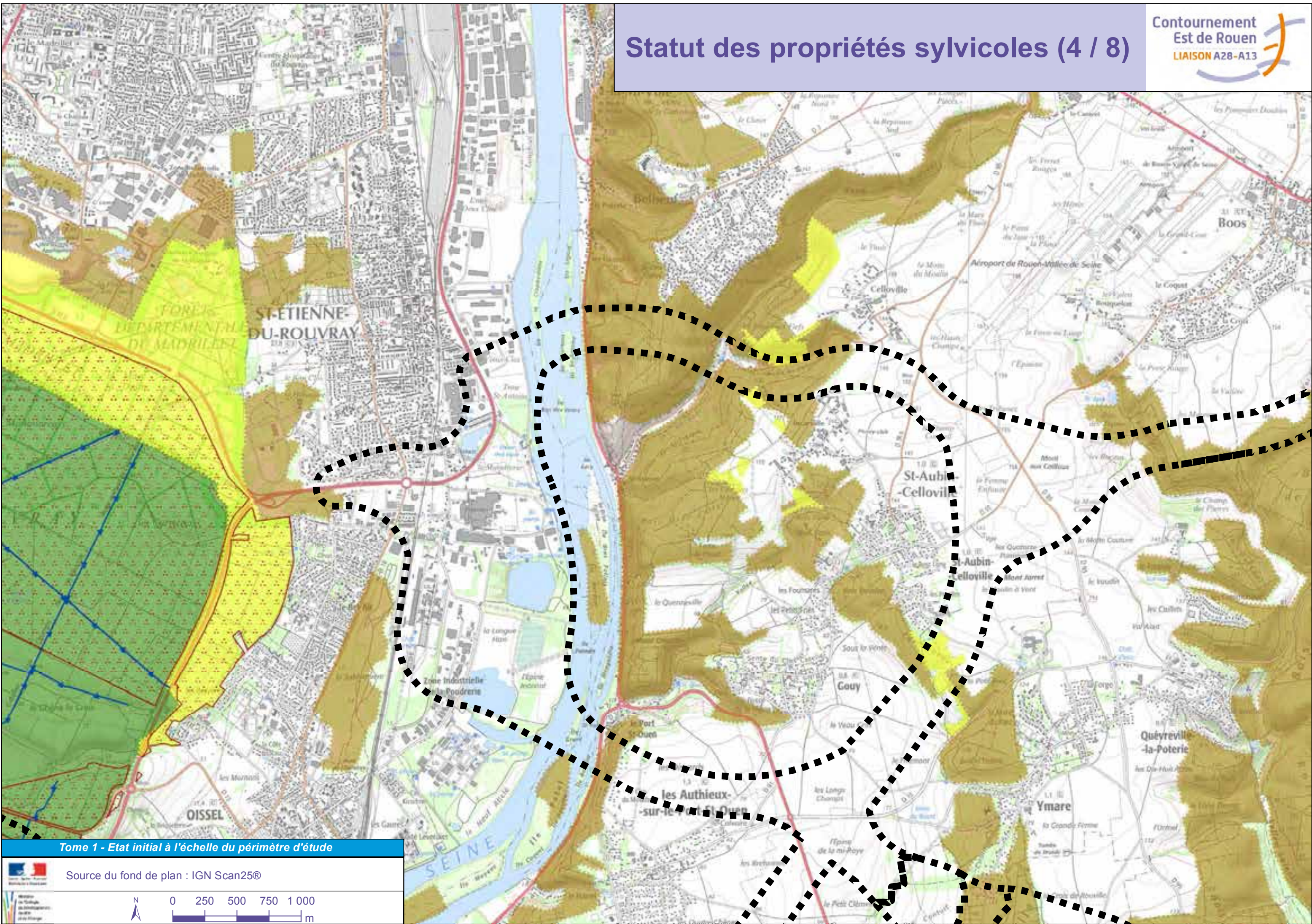


Tome 1 - Etat initial à l'échelle du périmètre d'étude

Source du fond de plan : IGN Scan25®



Statut des propriétés sylvicoles (4 / 8)

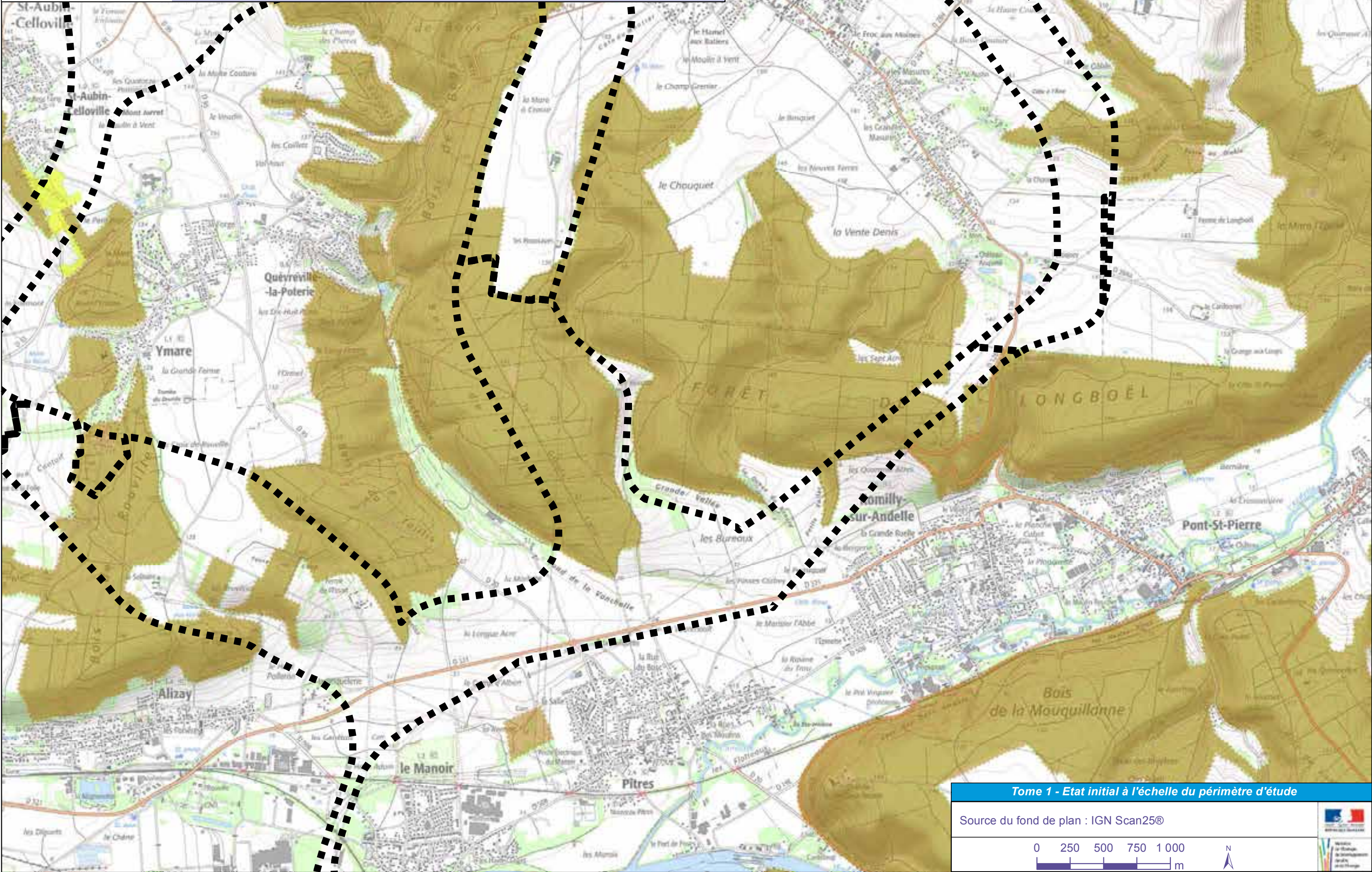


Tome 1 - Etat initial à l'échelle du périmètre d'étude

Source du fond de plan : IGN Scan25®

0 250 500 750 1000 m

Statut des propriétés sylvicoles (5 / 8)

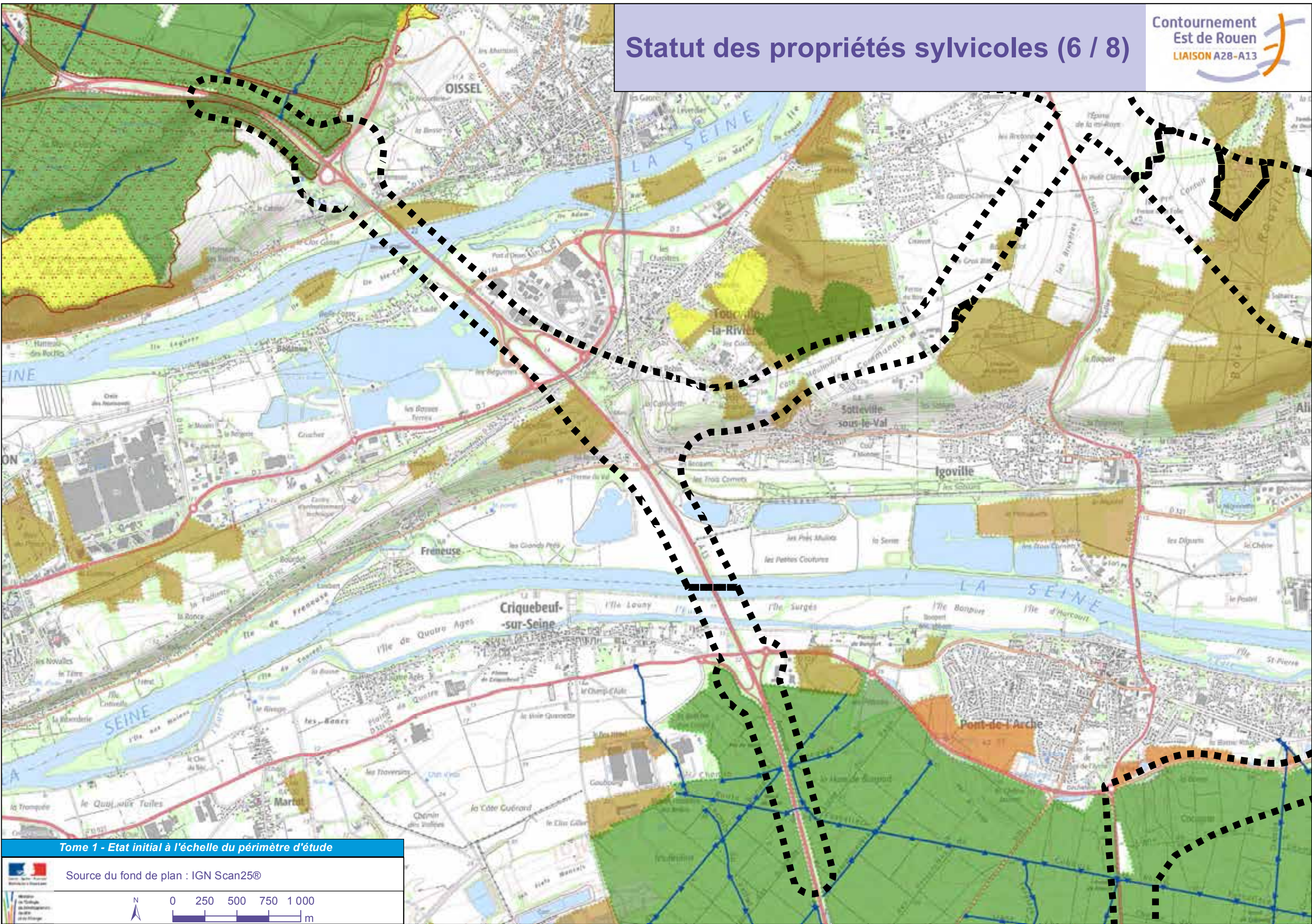


Tome 1 - Etat initial à l'échelle du périmètre d'étude

Source du fond de plan : IGN Scan25®



Statut des propriétés sylvicoles (6 / 8)

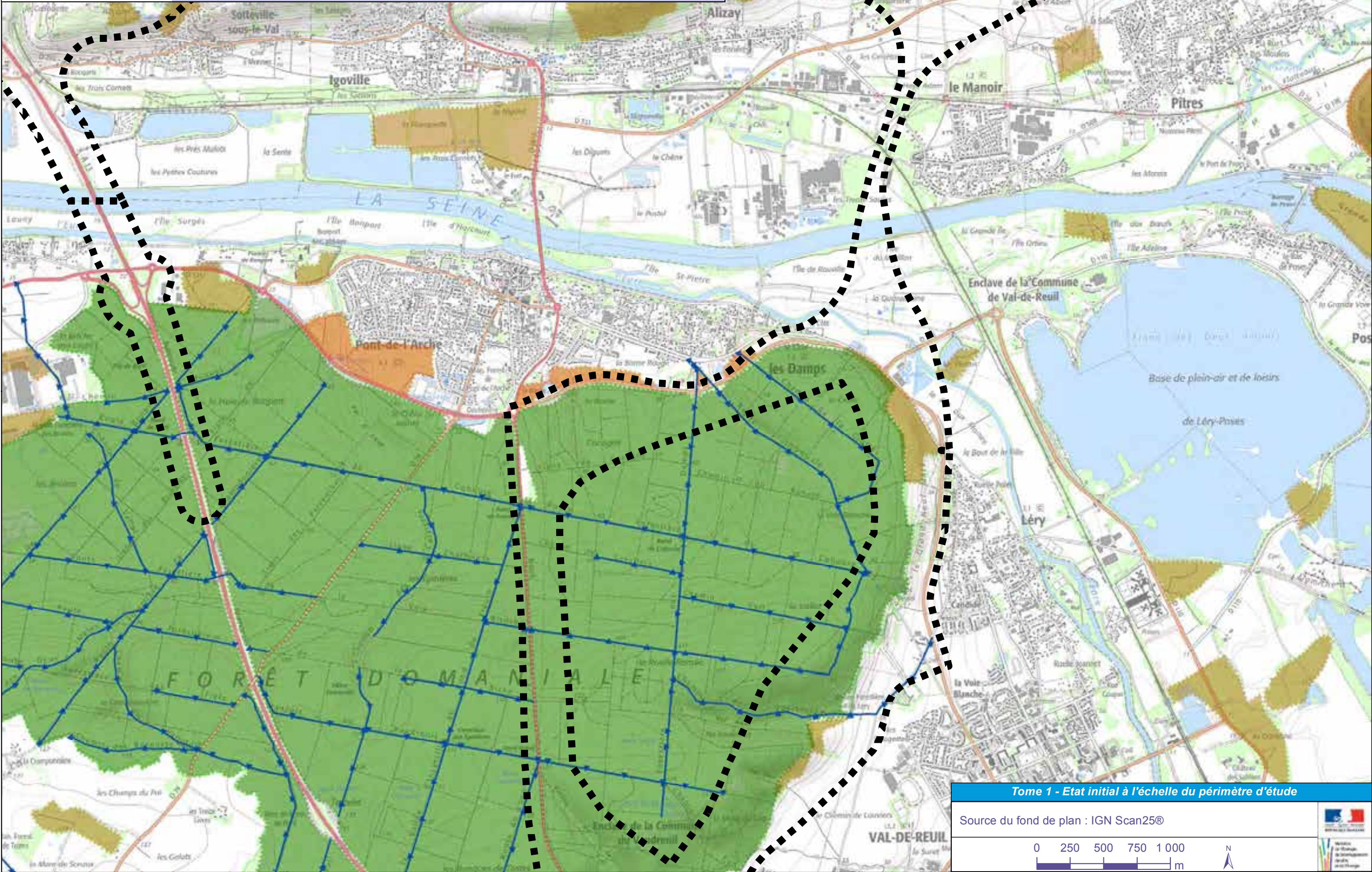


Tome 1 - Etat initial à l'échelle du périmètre d'étude

Source du fond de plan : IGN Scan25®

0 250 500 750 1000 m

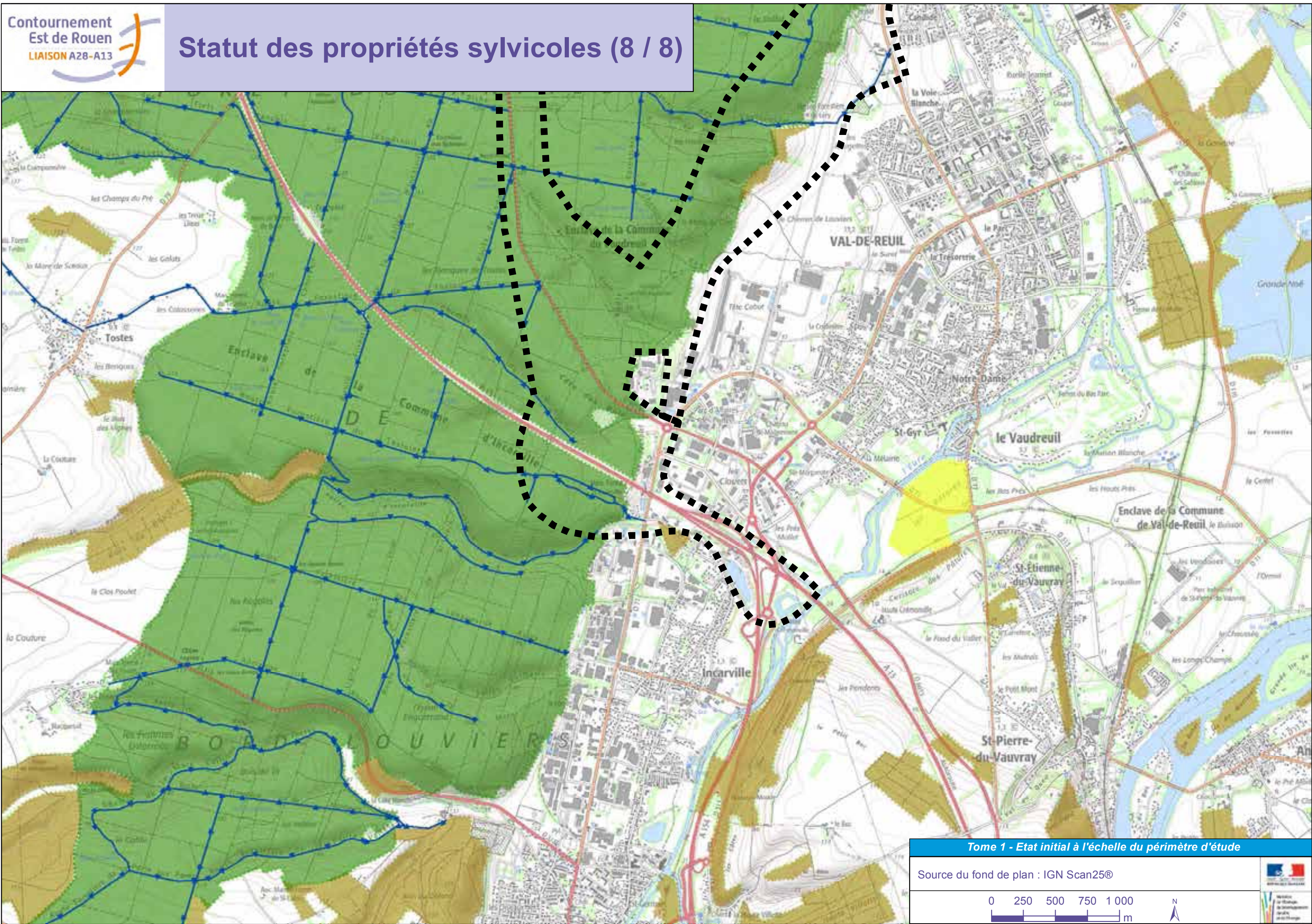
Statut des propriétés sylvicoles (7 / 8)



Tome 1 - Etat initial à l'échelle du périmètre d'étude

Source du fond de plan : IGN Scan25©







Tome 1 - Etat initial à l'échelle du périmètre d'étude

Source du fond de plan : IGN Scan25®




Légende


 Périmètre d'étude


 Routes des grumiers


Autres :

 Forêts de protection


Statut des propriétés forestières :

 Communal

 Départemental

 Domanial

 Privé

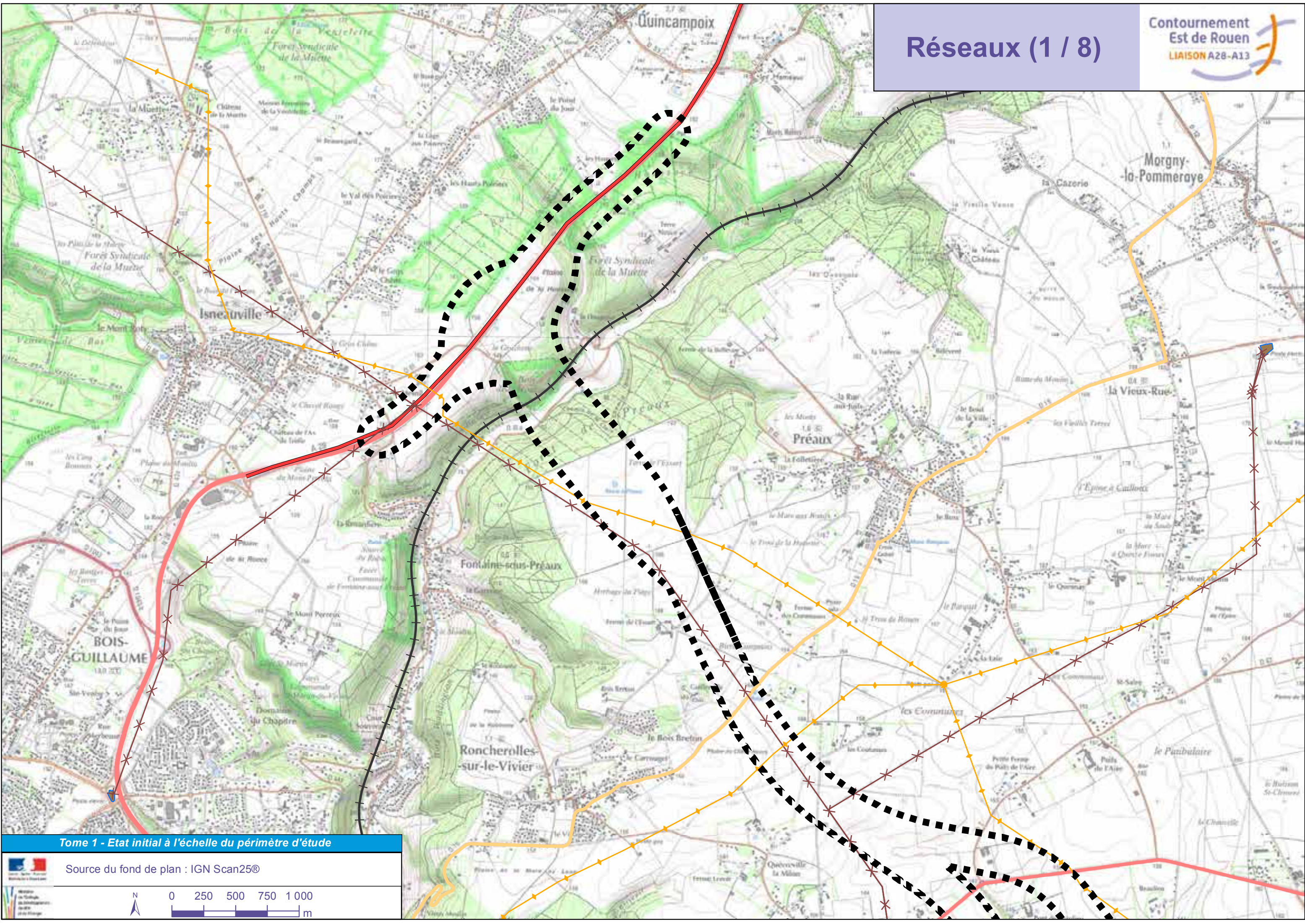
 Syndical

Tome 1 : Enjeux et synthèse des enjeux au niveau de l'aire d'étude des 34 variantes globales

ENVIRONNEMENT HUMAIN

Réseaux

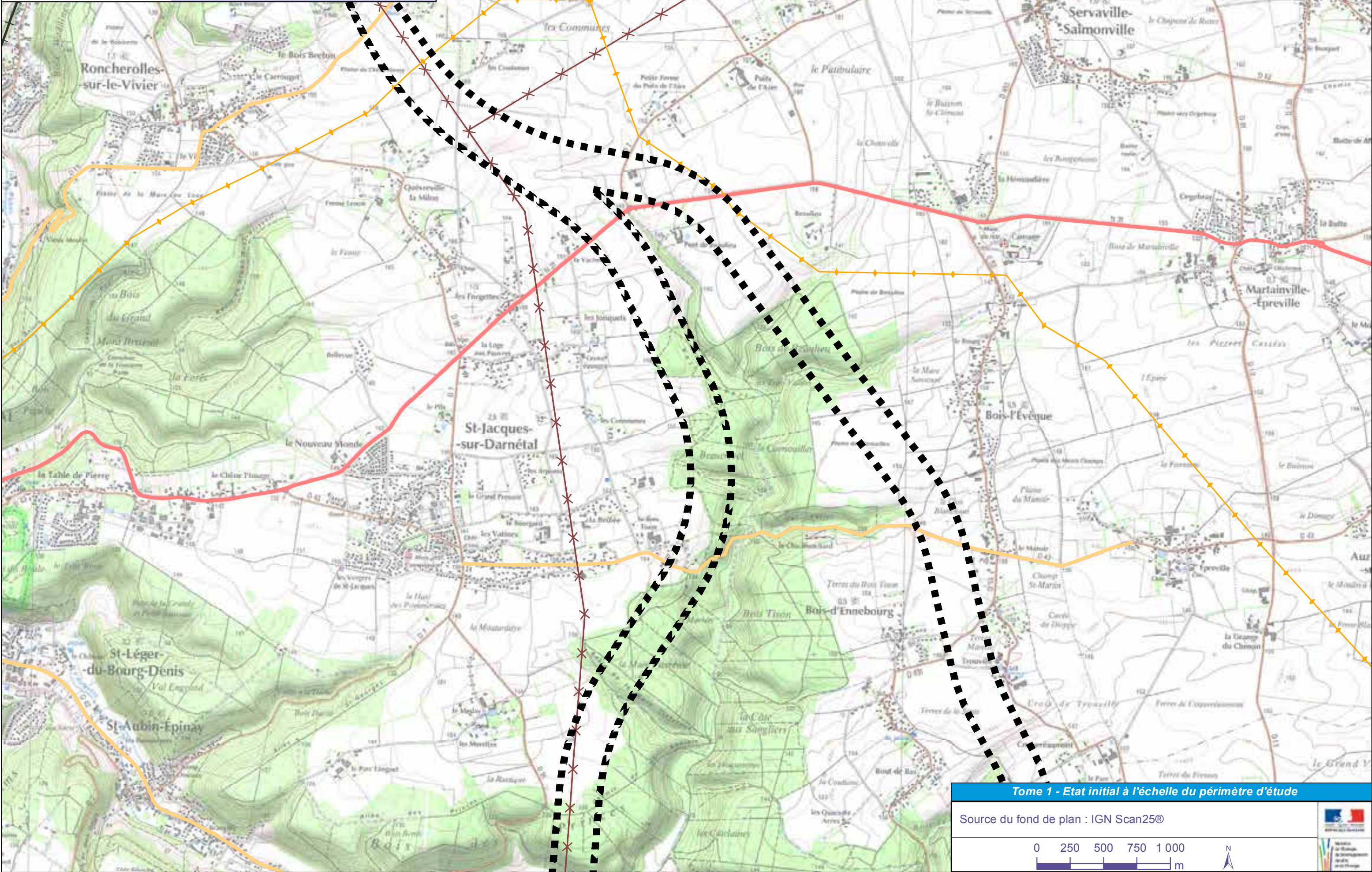
Réseaux (1 / 8)



Tome 1 - Etat initial à l'échelle du périmètre d'étude

Source du fond de plan : IGN Scan25®

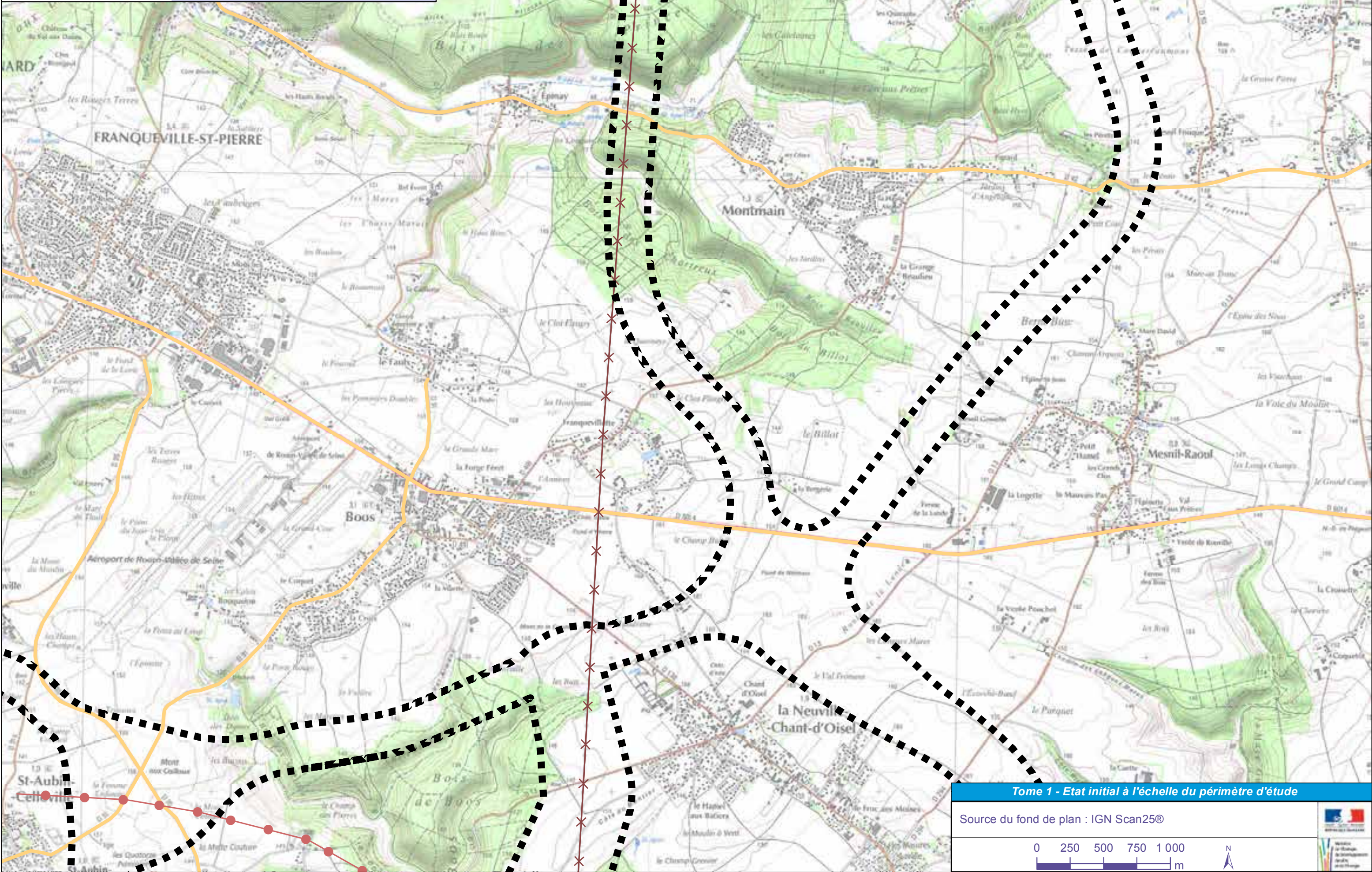
0 250 500 750 1000 m



Tome 1 - Etat initial à l'échelle du périmètre d'étude

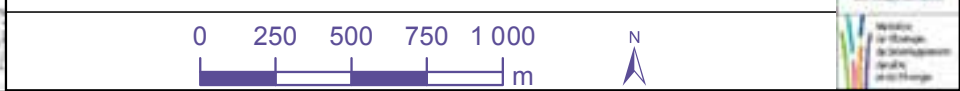
Source du fond de plan : IGN Scan25©

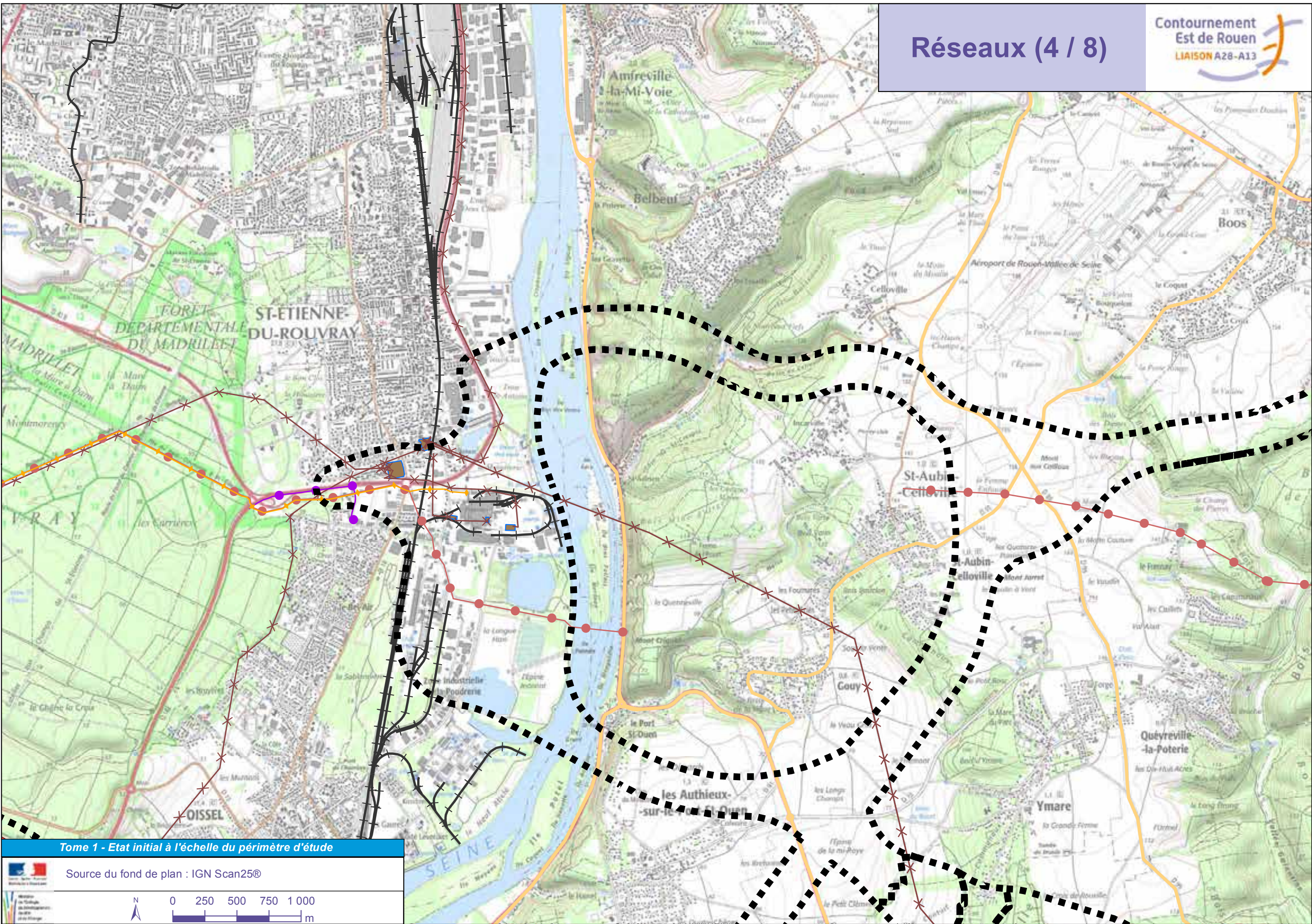




Tome 1 - Etat initial à l'échelle du périmètre d'étude


Source du fond de plan : IGN Scan25©



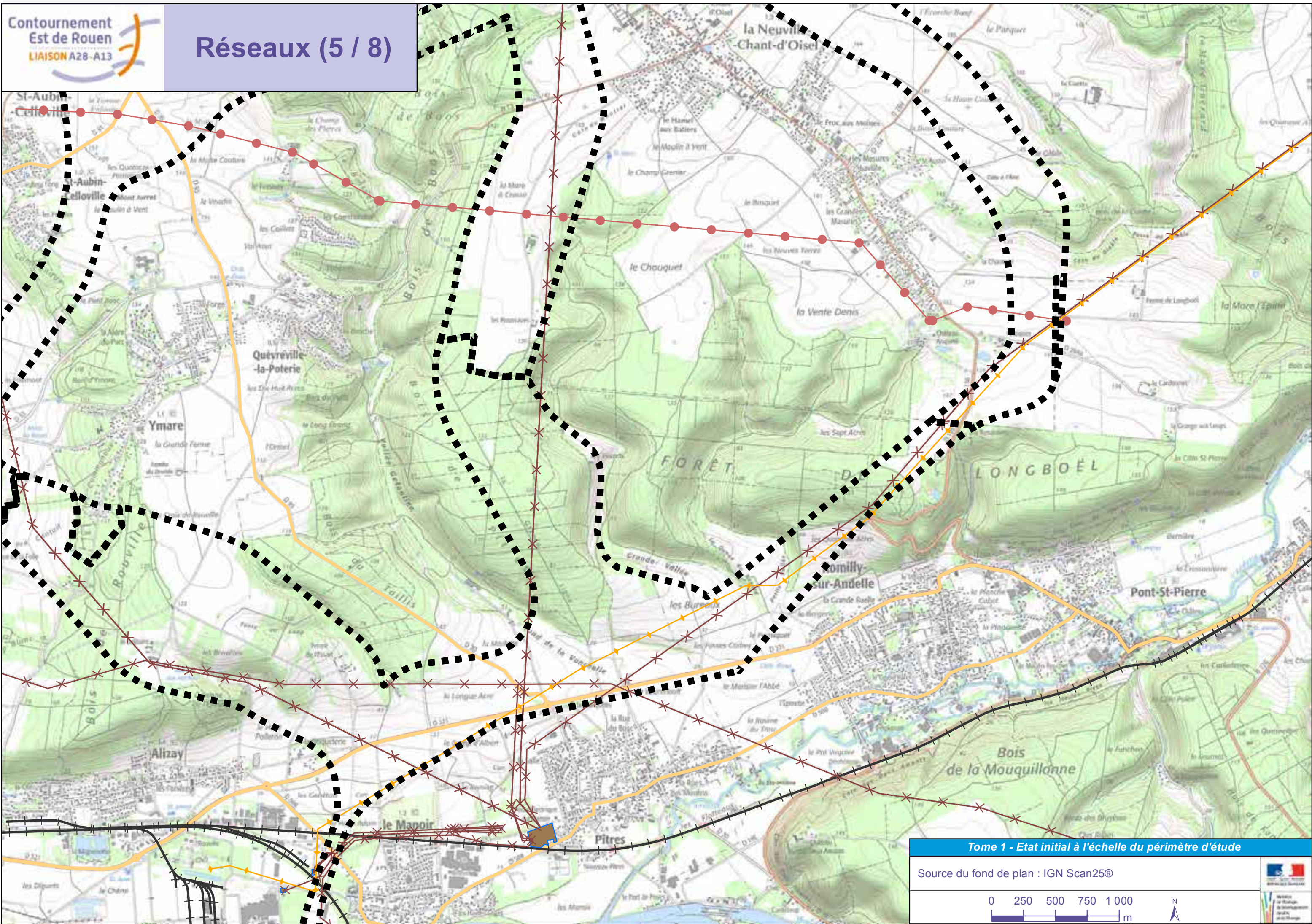


Tome 1 - Etat initial à l'échelle du périmètre d'étude

Source du fond de plan : IGN Scan25®



0 250 500 750 1000 m

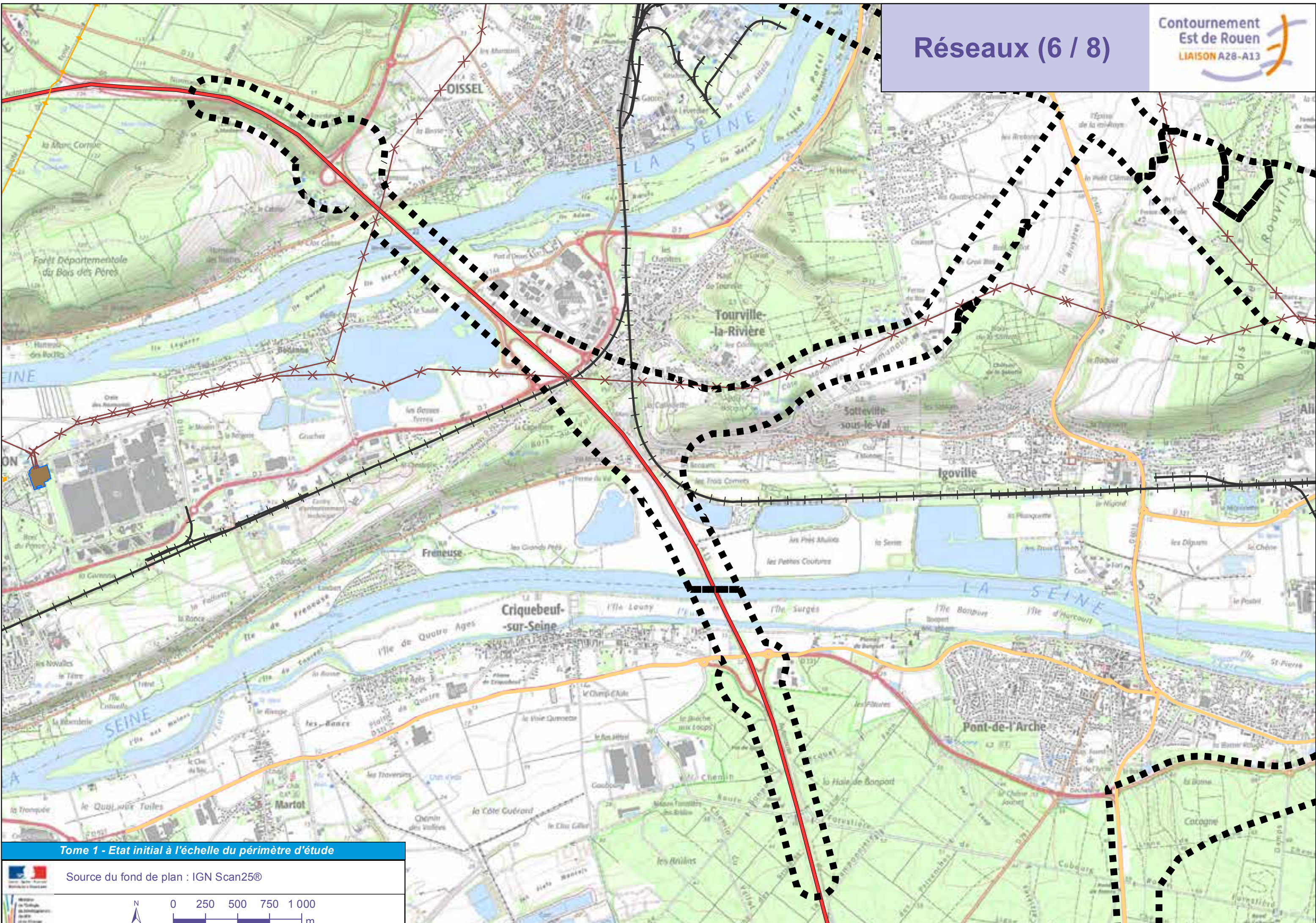


Tome 1 - Etat initial à l'échelle du périmètre d'étude

Source du fond de plan : IGN Scan25©



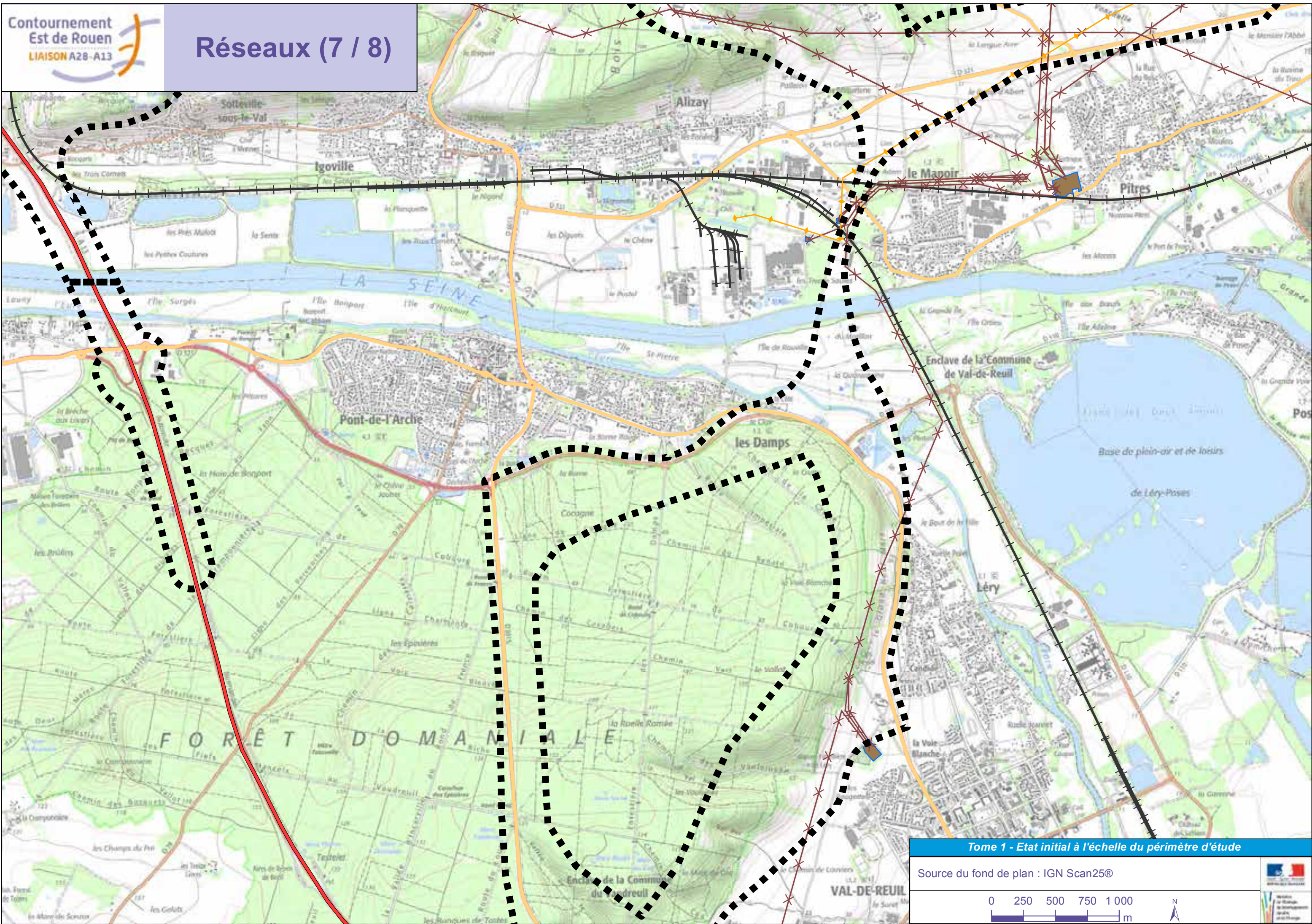
Réseaux (6 / 8)



Tome 1 - Etat initial à l'échelle du périmètre d'étude

Source du fond de plan : IGN Scan25®

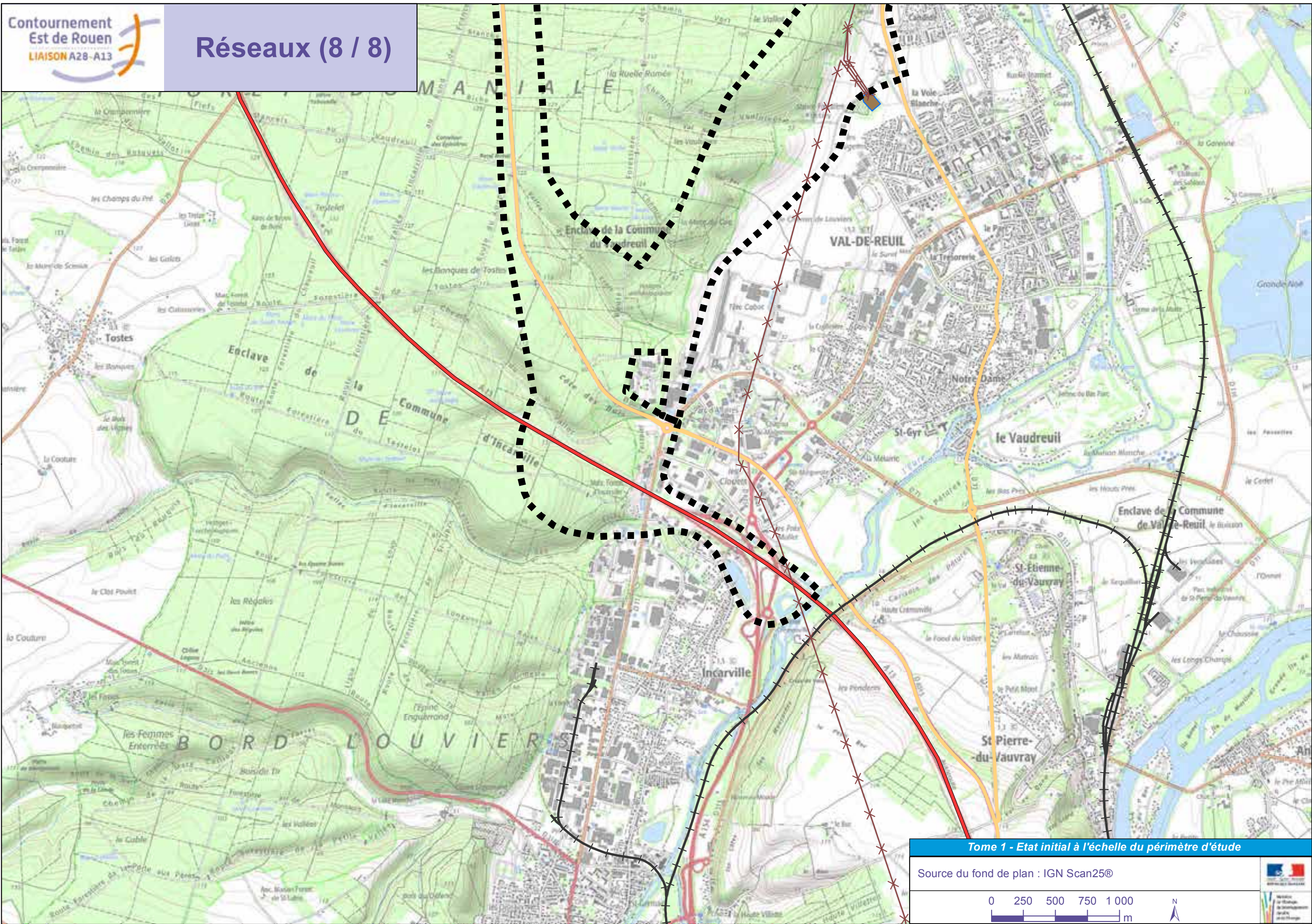
0 250 500 750 1000 m



Tome 1 - Etat initial à l'échelle du périmètre d'étude

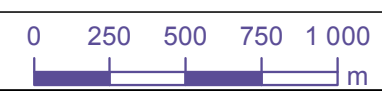
Source du fond de plan : IGN Scan25©








Tome 1 - Etat initial à l'échelle du périmètre d'étude

Source du fond de plan : IGN Scan25©










Légende

Réseau routier structurant :

-  Autoroute
-  Route nationale
-  Route départementale

Autres réseaux :

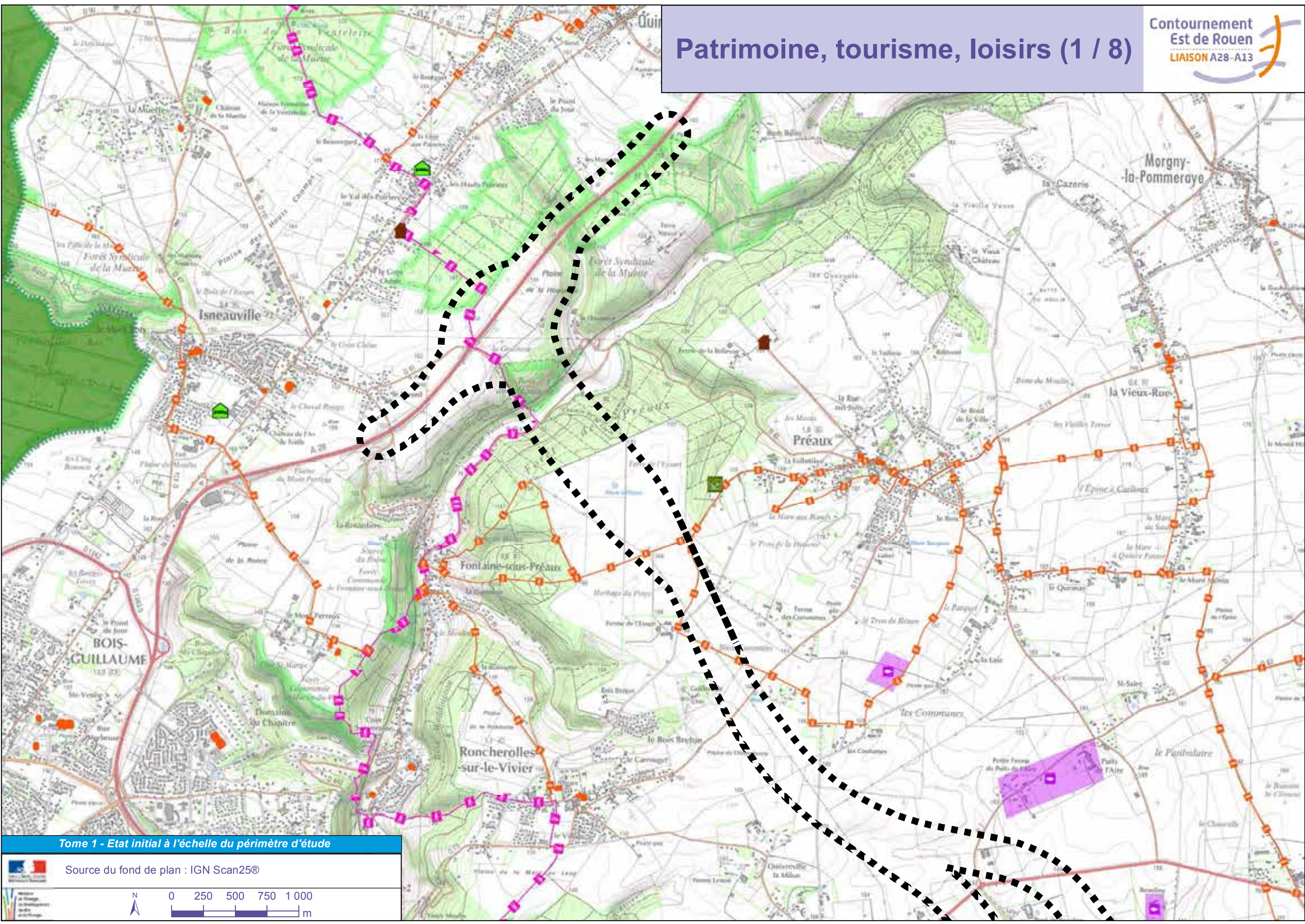
-  Gazoduc
 -  Oléoduc
 -  Fibre optique
 -  Ligne électrique
 -  Poste de transformation
 -  Voie ferrée
- Autre :**
-  Périmètre d'étude

Tome 1 : Enjeux et synthèse des enjeux au niveau de l'aire d'étude des 34 variantes globales

ENVIRONNEMENT HUMAIN

Patrimoine, tourisme, loisirs

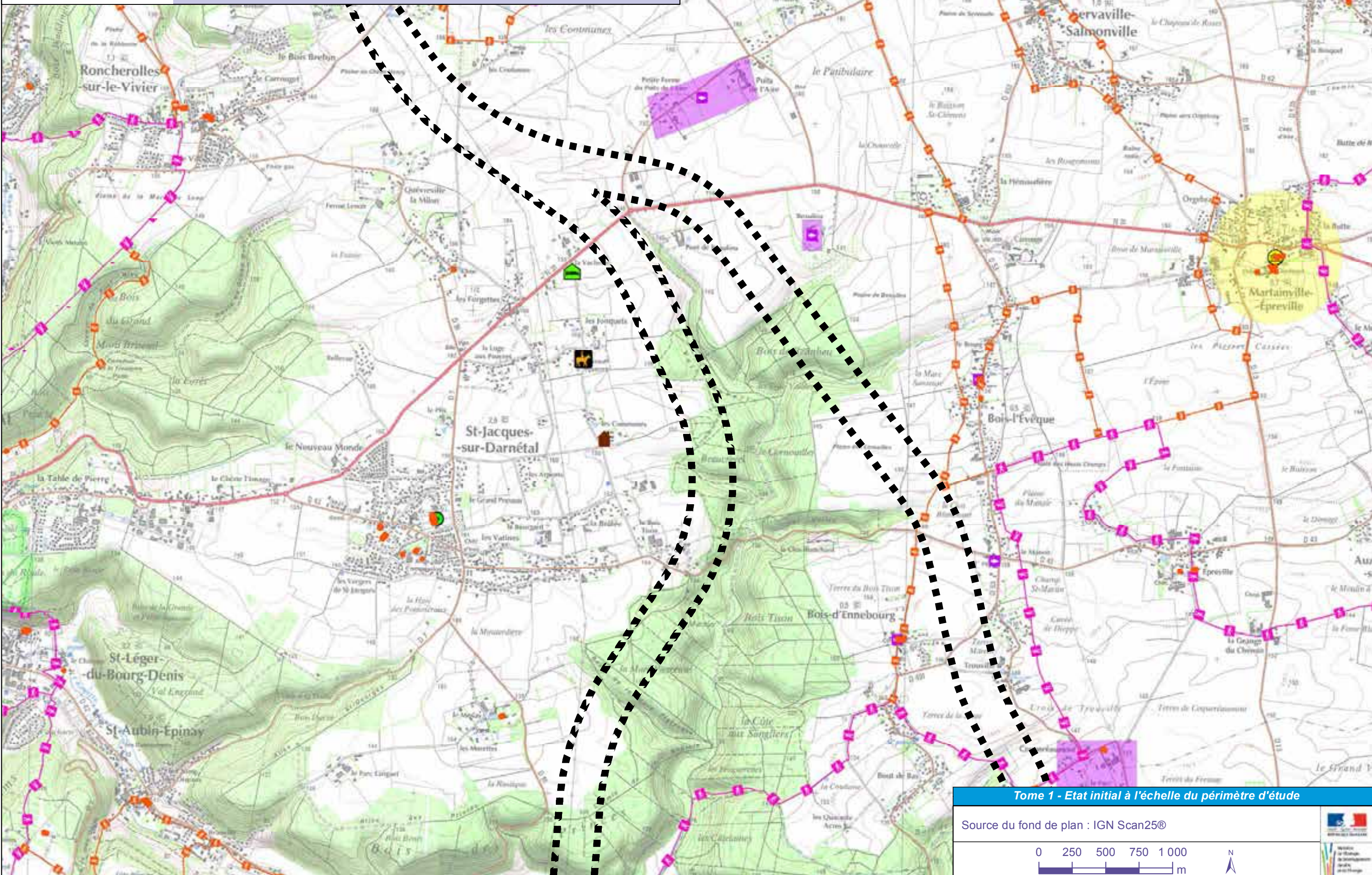
Patrimoine, tourisme, loisirs (1 / 8)

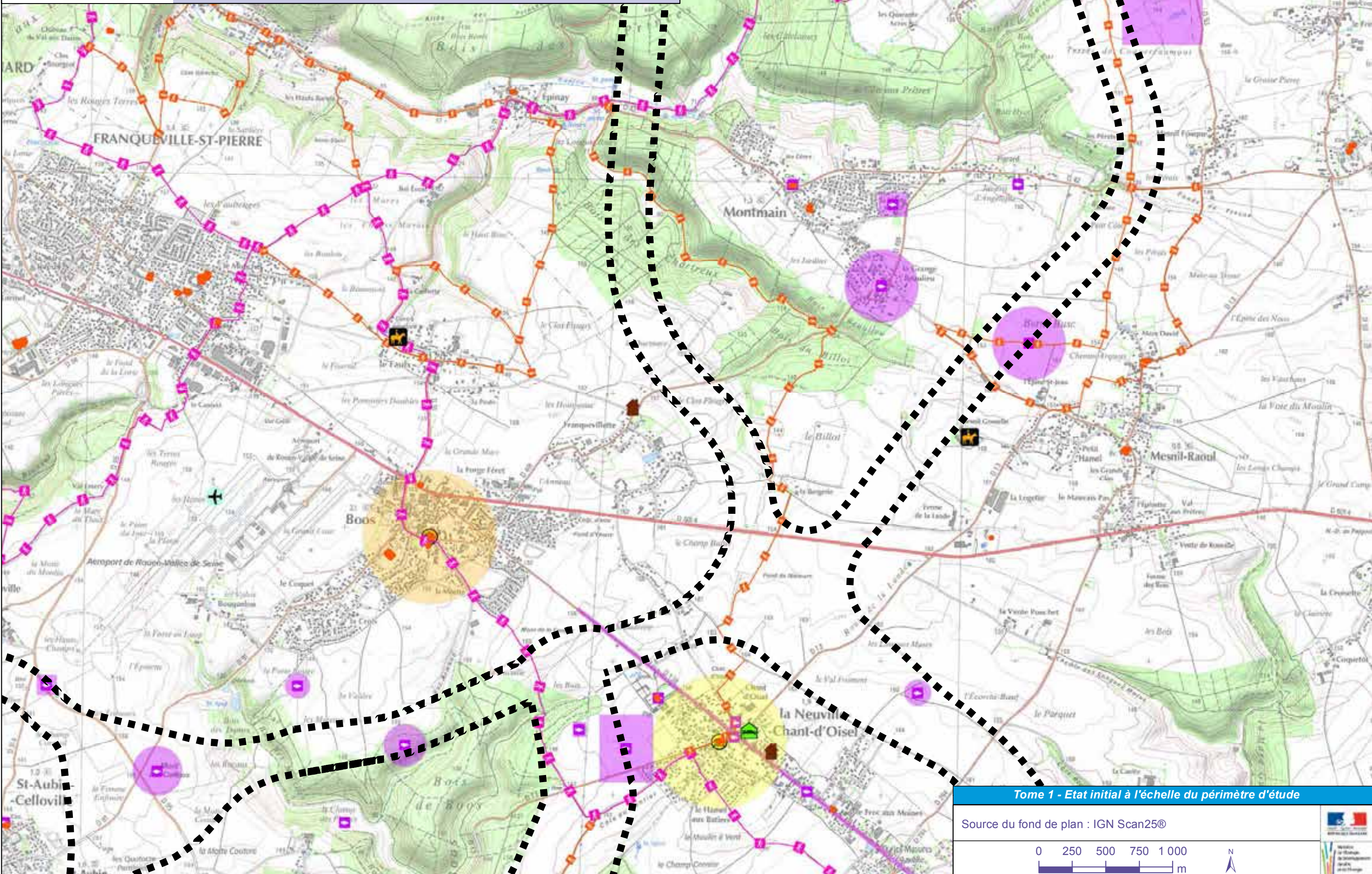


Tome 1 - Etat initial à l'échelle du périmètre d'étude

Source du fond de plan : IGN Scan25®




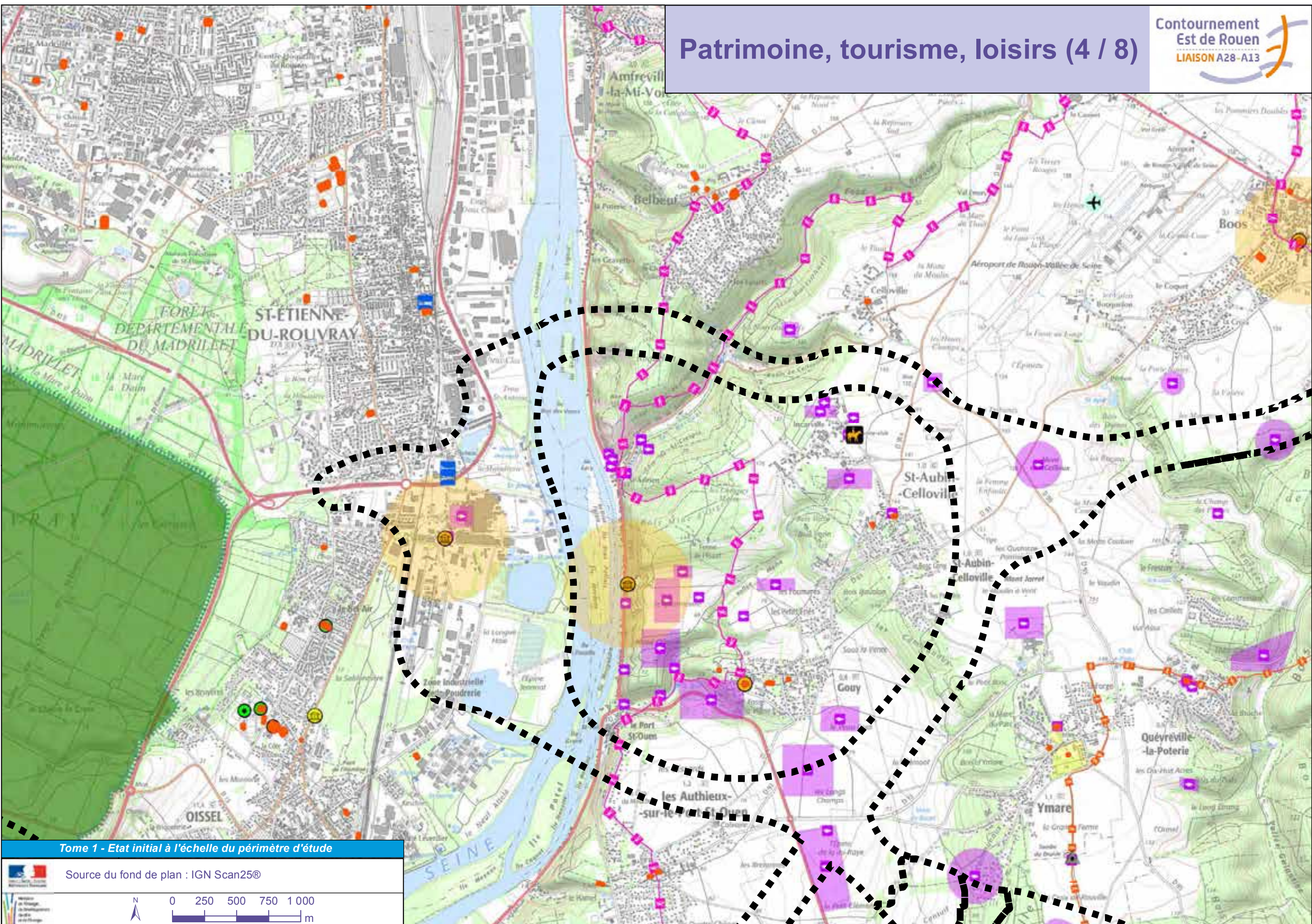




Tome 1 - Etat initial à l'échelle du périmètre d'étude

Source du fond de plan : IGN Scan25®



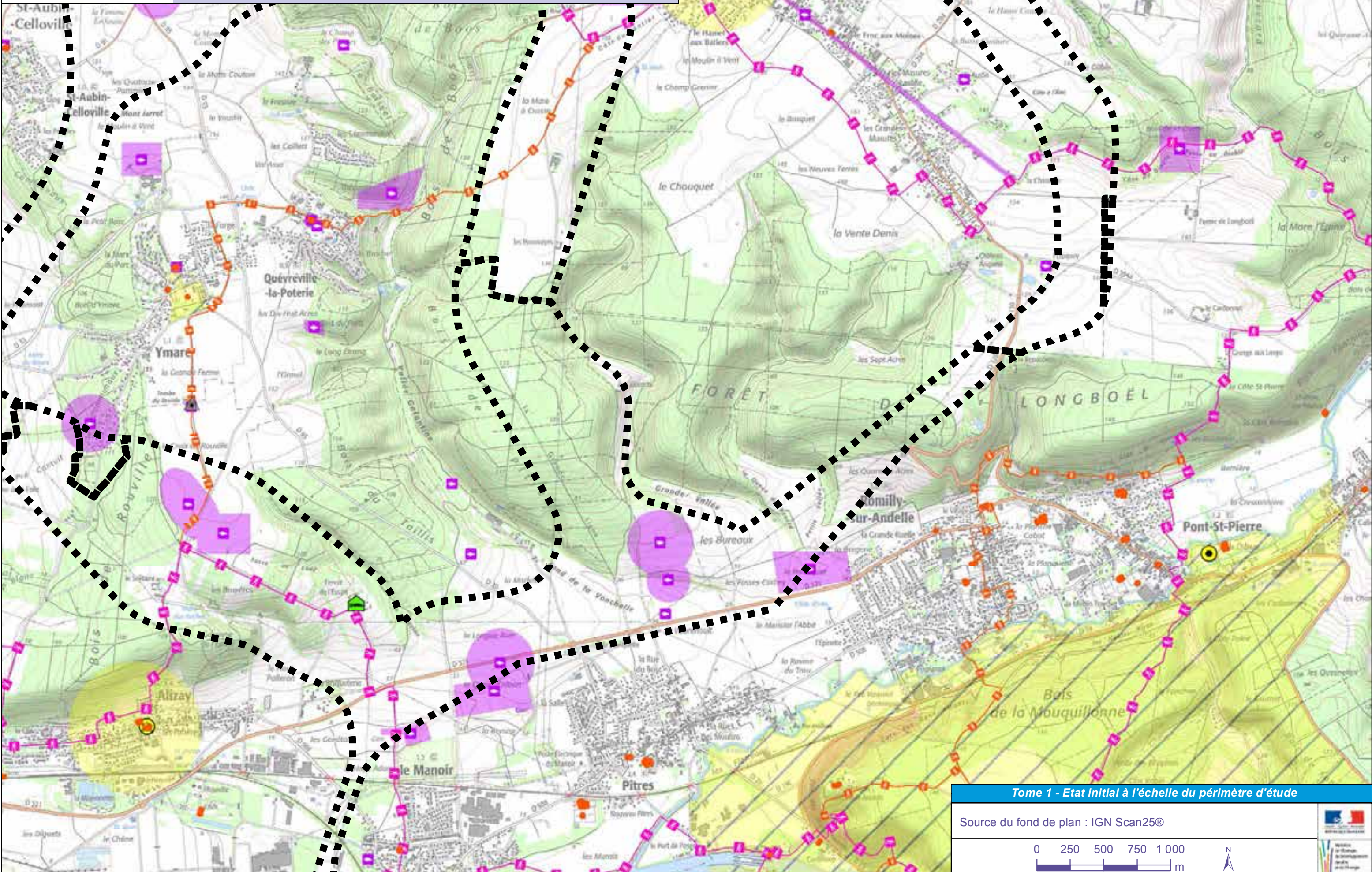


Tome 1 - Etat initial à l'échelle du périmètre d'étude

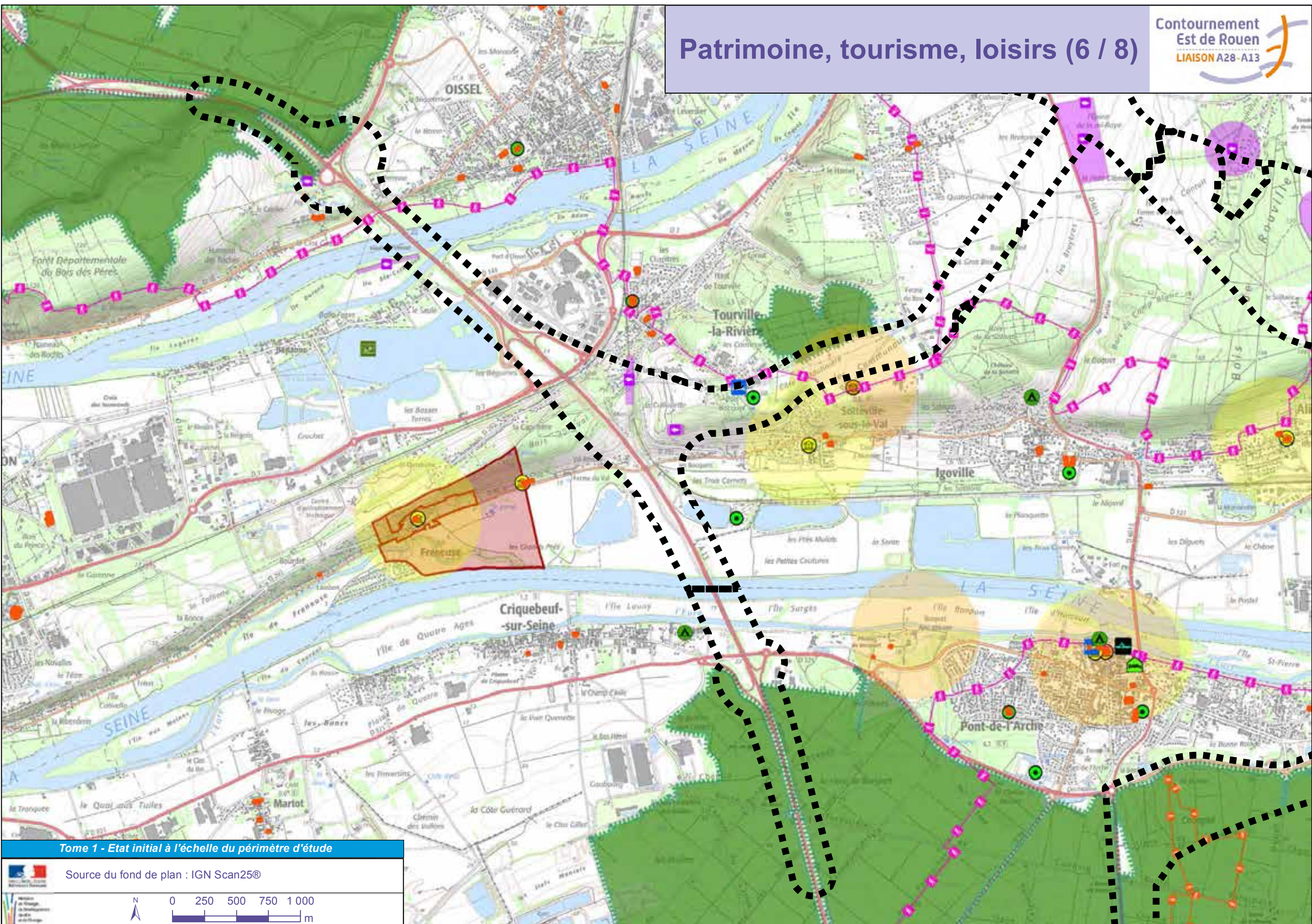
Source du fond de plan : IGN Scan25®

0 250 500 750 1000 m

Patrimoine, tourisme, loisirs (5 / 8)



Patrimoine, tourisme, loisirs (6 / 8)

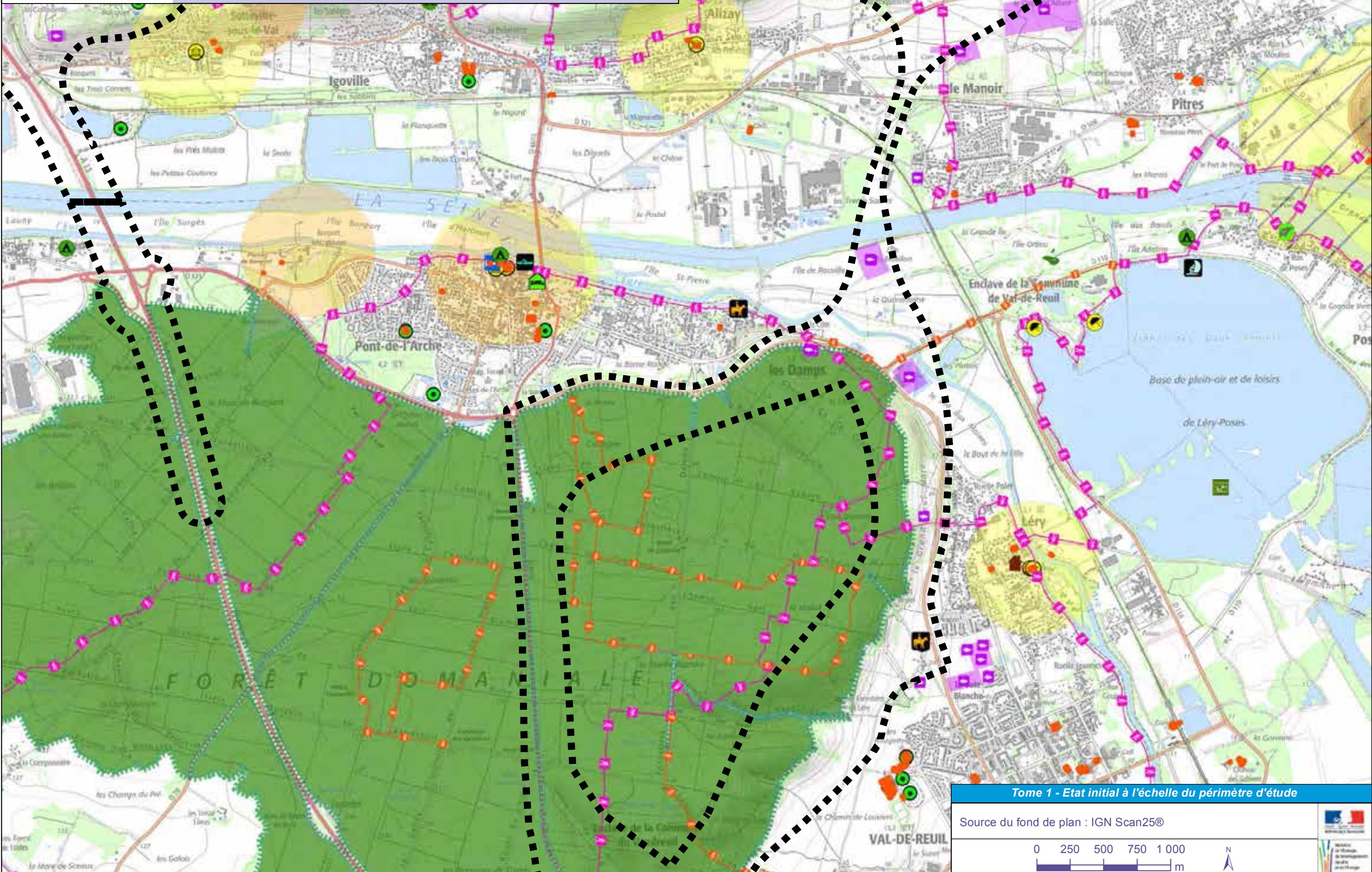


Tome 1 - Etat initial à l'échelle du périmètre d'étude

Source du fond de plan : IGN Scan25®



Patrimoine, tourisme, loisirs (7 / 8)

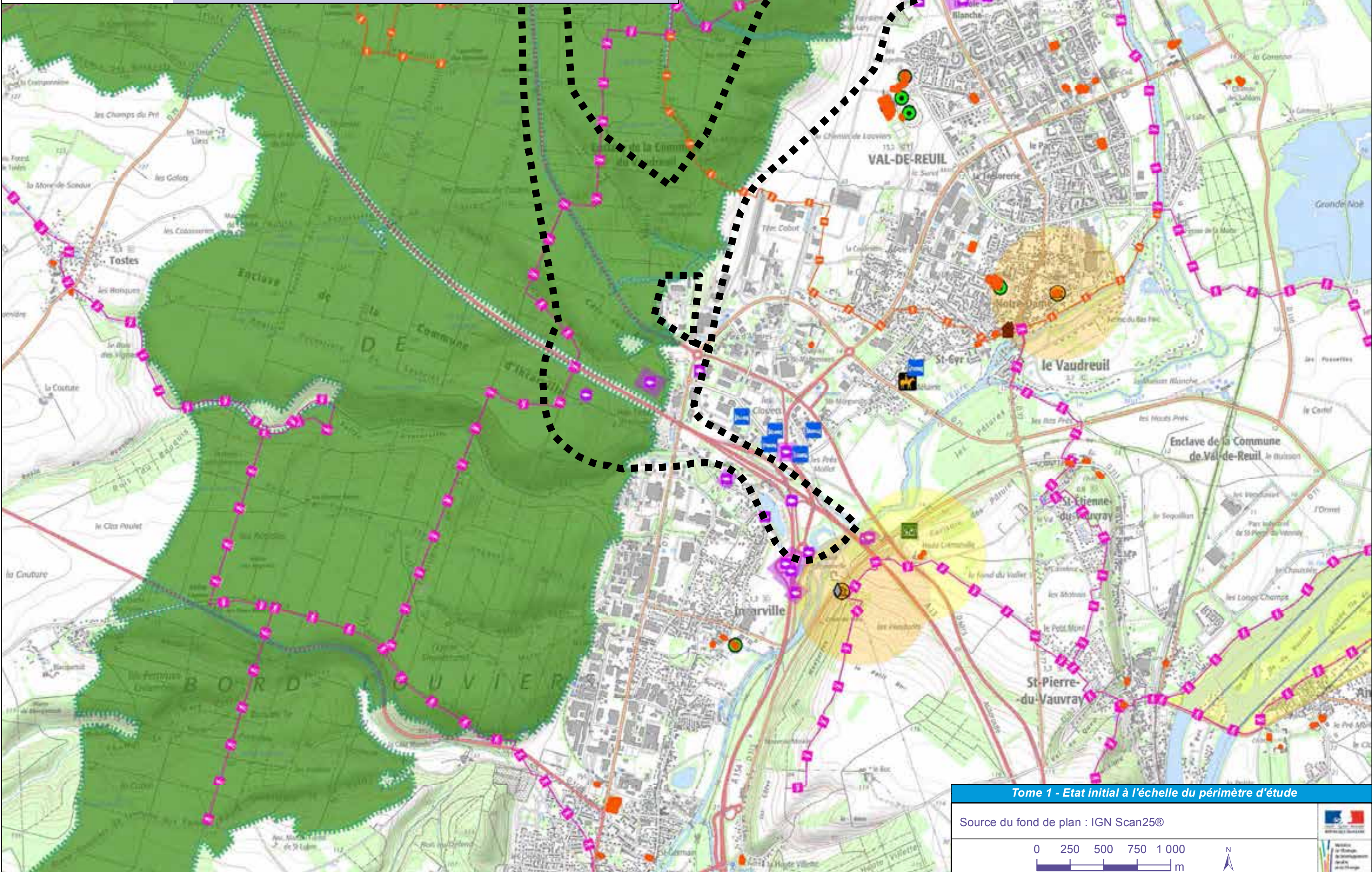


Tome 1 - Etat initial à l'échelle du périmètre d'étude

Source du fond de plan : IGN Scan25®

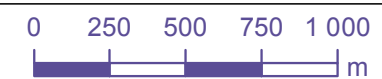


Patrimoine, tourisme, loisirs (8 / 8)




















Tome 1 - Etat initial à l'échelle du périmètre d'étude

Source du fond de plan : IGN Scan25®





Légende

Culture - loisirs - tourisme :





-  Canoë
-  Centre équestre
-  Golf
-  Plage surveillée
-  Voile
-  Principaux hôtels
-  Principaux gîtes
-  Chambre d'Hôtes
-  Camping
-  Dolmen
-  Habitation troglodytique
-  Menhir
-  Musée
-  Parc de loisirs
-  Parc des expositions
-  Parc zoologique
-  Equipements sportifs divers

Chemins de randonnée :



-  Grande randonnée
-  Randonnée pédestre et équestre

Patrimoine :



Monuments et sites :

-  Monuments classés
-  Périmètre de protection autour des monuments classés
-  Monuments inscrits
-  Périmètre de protection autour des monuments inscrits





Sites classés :

-  Sites ponctuels
-  Sites étendus



Sites inscrits :

-  Sites ponctuels
-  Sites étendus

Autres éléments patrimoniaux :

-  Zone de protection de patrimoine architectural, urbain et paysager
-  Sites archéologiques
-  Forêt domaniale
-  Bâti remarquable

Autres :

-  Espace bâti
-  Périmètre d'étude